ИНФОРМАЦИОННЫЕ МАТЕРИАЛЫ ПО ОСАДКАМ И ПОРЫВАМ ВЕТРА НА ТЕРРИТОРИИ КРАСНОДАРСКОГО КРАЯ (РИСК НАРУШЕНИЯ ЭЛЕКТРОСНАБЖЕНИЯ НА 21.09.2022)

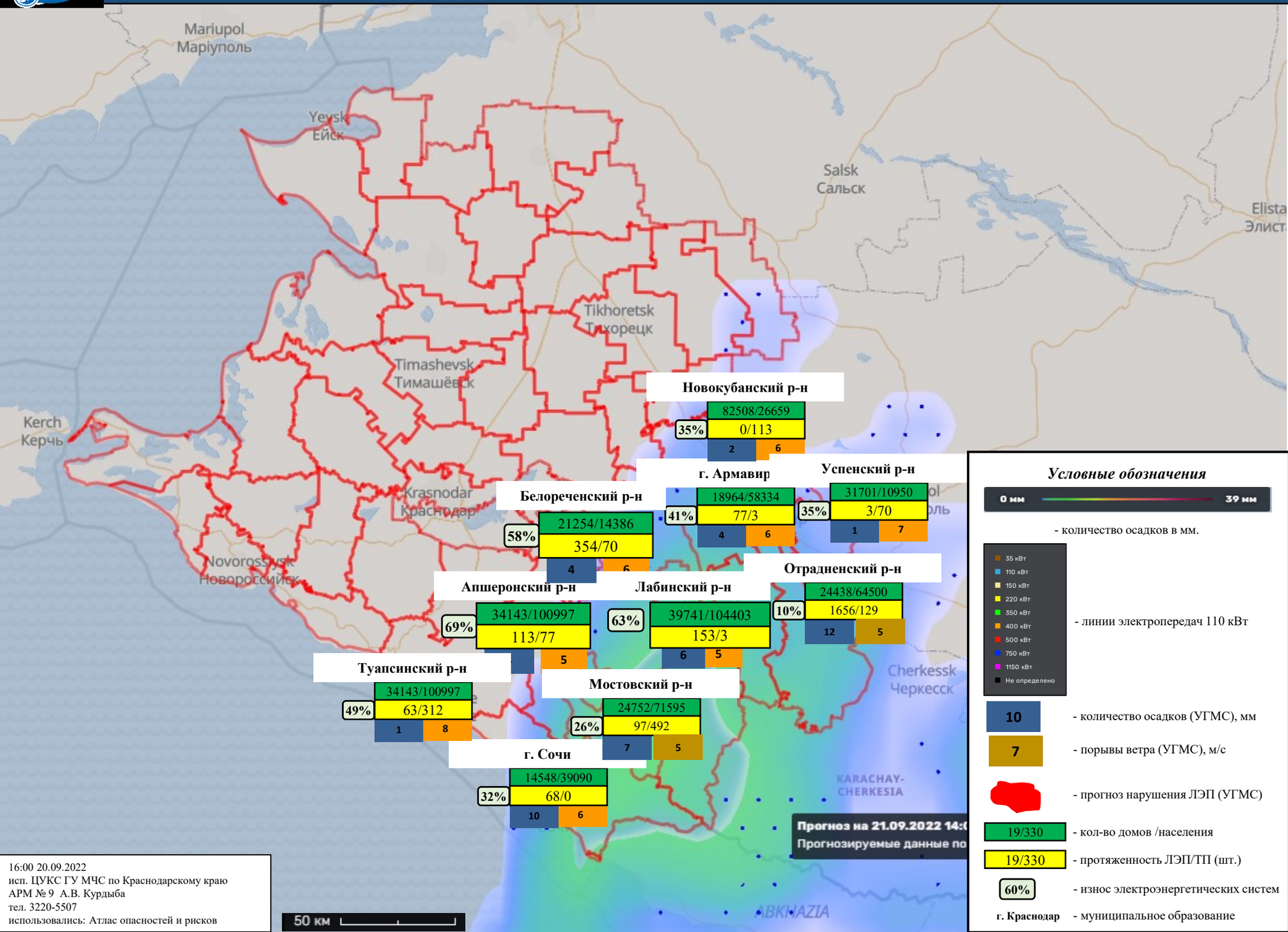

16:00 20.09.2022
исп. ЦУКС ГУ МЧС по Краснодарскому краю
АРМ № 9 А.В. Курдыба
тел. 3220-5507
использовались: Атлас опасностей и рисков

ИНФОРМАЦИОННЫЕ МАТЕРИАЛЫ ПО КОЛИЧЕСТВУ ОСАДКОВ НА ТЕРРИТОРИИ КРАСНОДАРСКОГО КРАЯ (РИСК НАРУШЕНИЯ ЭЛЕКТРОСНАБЖЕНИЯ НА 21.09.2022)

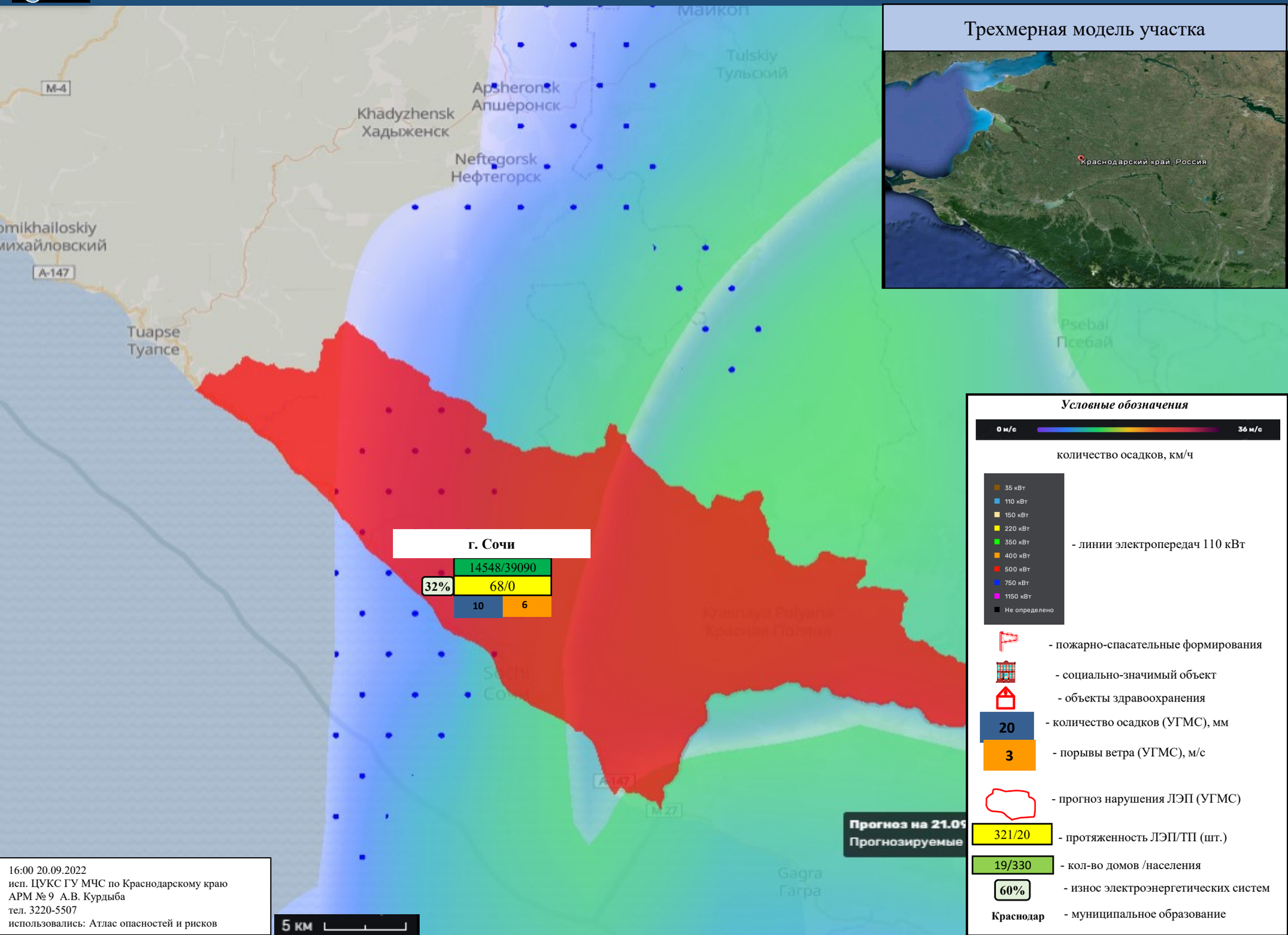

16:00 20.09.2022
исп. ЦУКС ГУ МЧС по Краснодарскому краю
АРМ № 9 А.В. Курдыба
тел. 3220-5507
использовались: Атлас опасностей и рисков

ИНФОРМАЦИОННЫЕ МАТЕРИАЛЫ ПО КОЛИЧЕСТВУ ОСАДКОВ НА ТЕРРИТОРИИ КРАСНОДАРСКОГО КРАЯ (РИСК НАРУШЕНИЯ ЭЛЕКТРОСНАБЖЕНИЯ НА 21.09.2022)

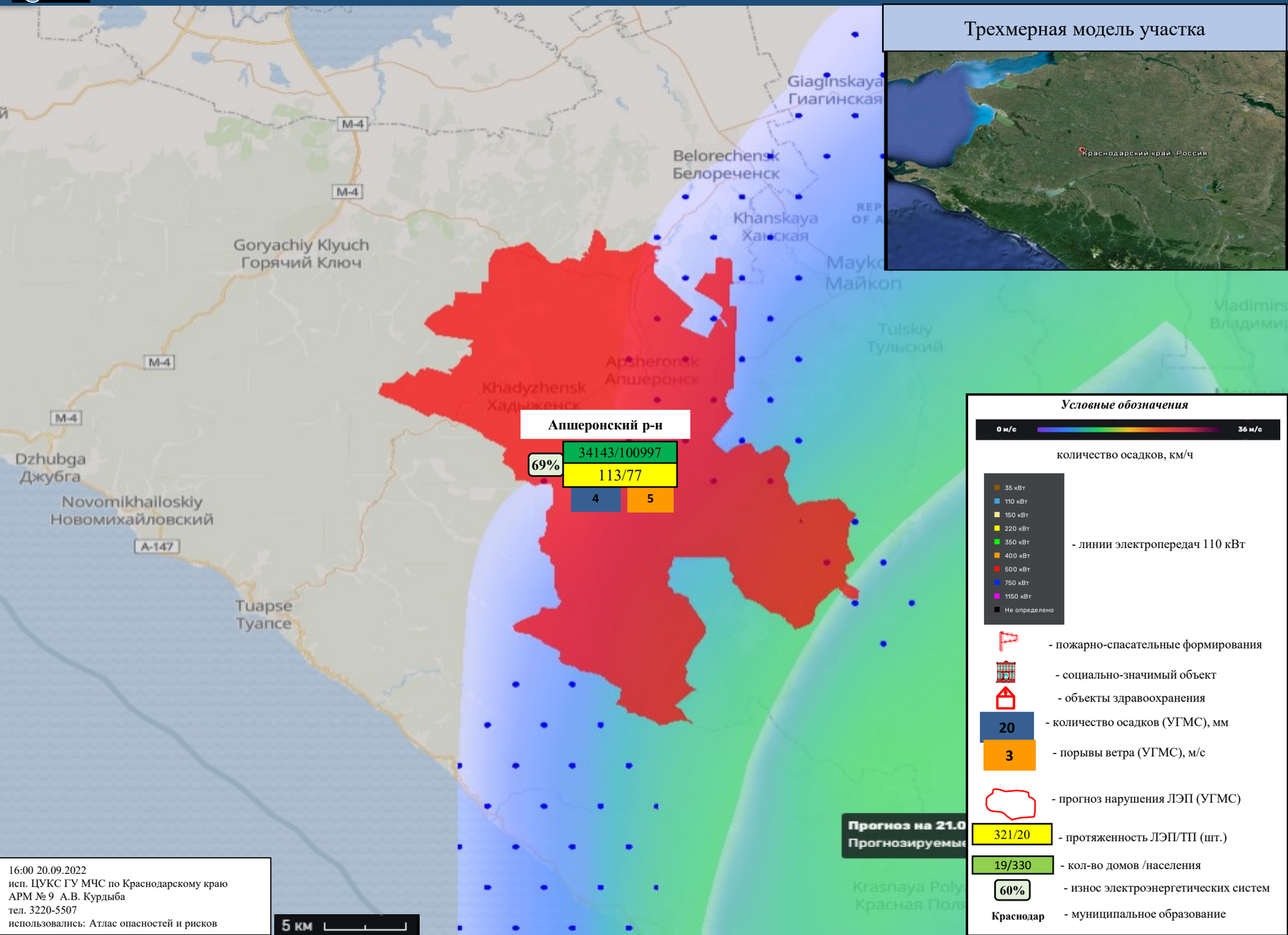

16:00 20.09.2022
исп. ЦУКС ГУ МЧС по Краснодарскому краю
АРМ № 9 А.В. Курдыба
тел. 3220-5507
использовались: Атлас опасностей и рисков

ИНФОРМАЦИОННЫЕ МАТЕРИАЛЫ ПО КОЛИЧЕСТВУ ОСАДКОВ НА ТЕРРИТОРИИ КРАСНОДАРСКОГО КРАЯ (РИСК НАРУШЕНИЯ ЭЛЕКТРОСНАБЖЕНИЯ НА 21.09.2022)

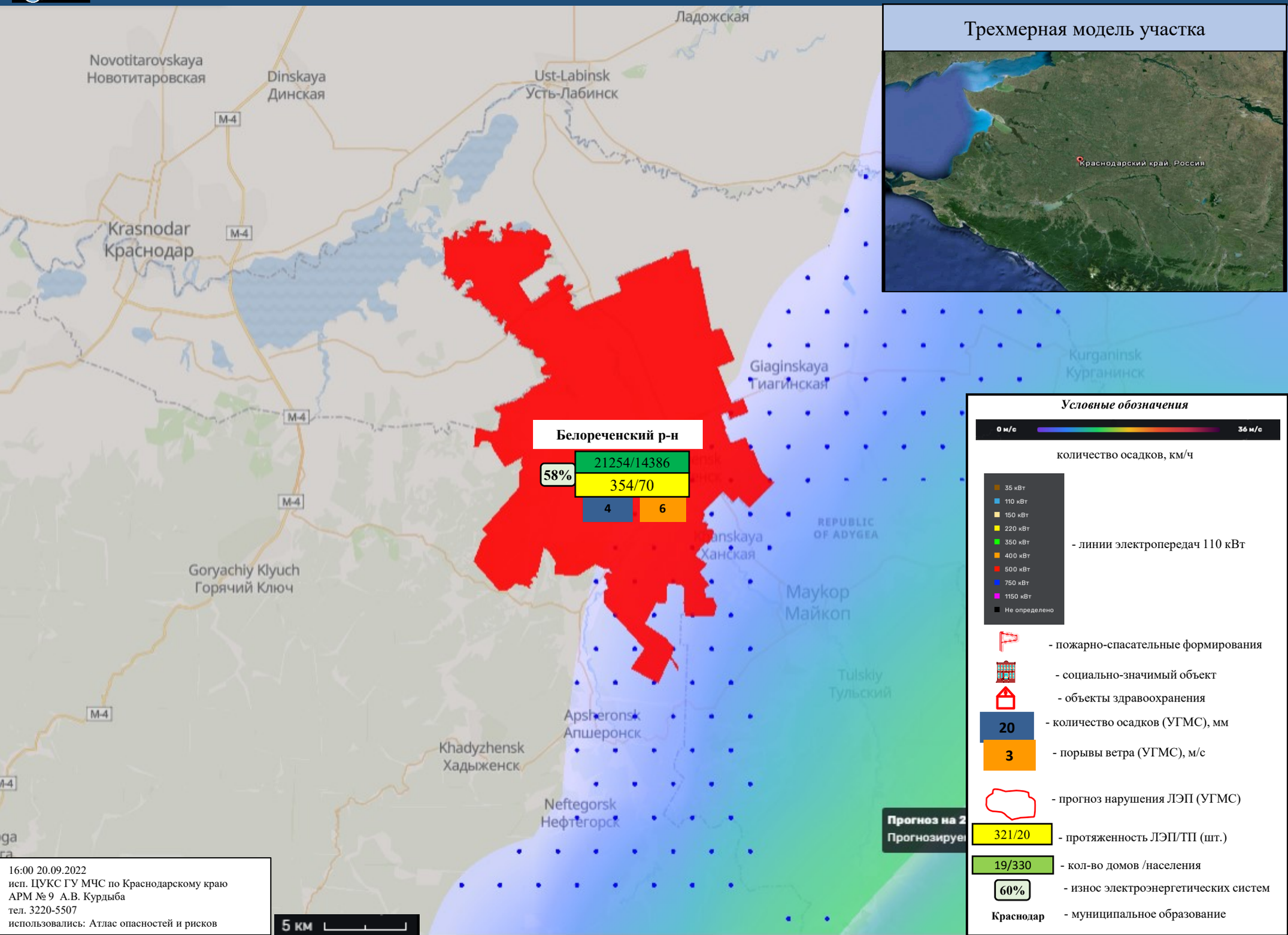

16:00 20.09.2022
исп. ЦУКС ГУ МЧС по Краснодарскому краю
АРМ № 9 А.В. Курдыба
тел. 3220-5507
использовались: Атлас опасностей и рисков

ИНФОРМАЦИОННЫЕ МАТЕРИАЛЫ ПО КОЛИЧЕСТВУ ОСАДКОВ НА ТЕРРИТОРИИ КРАСНОДАРСКОГО КРАЯ (РИСК НАРУШЕНИЯ ЭЛЕКТРОСНАБЖЕНИЯ НА 21.09.2022)

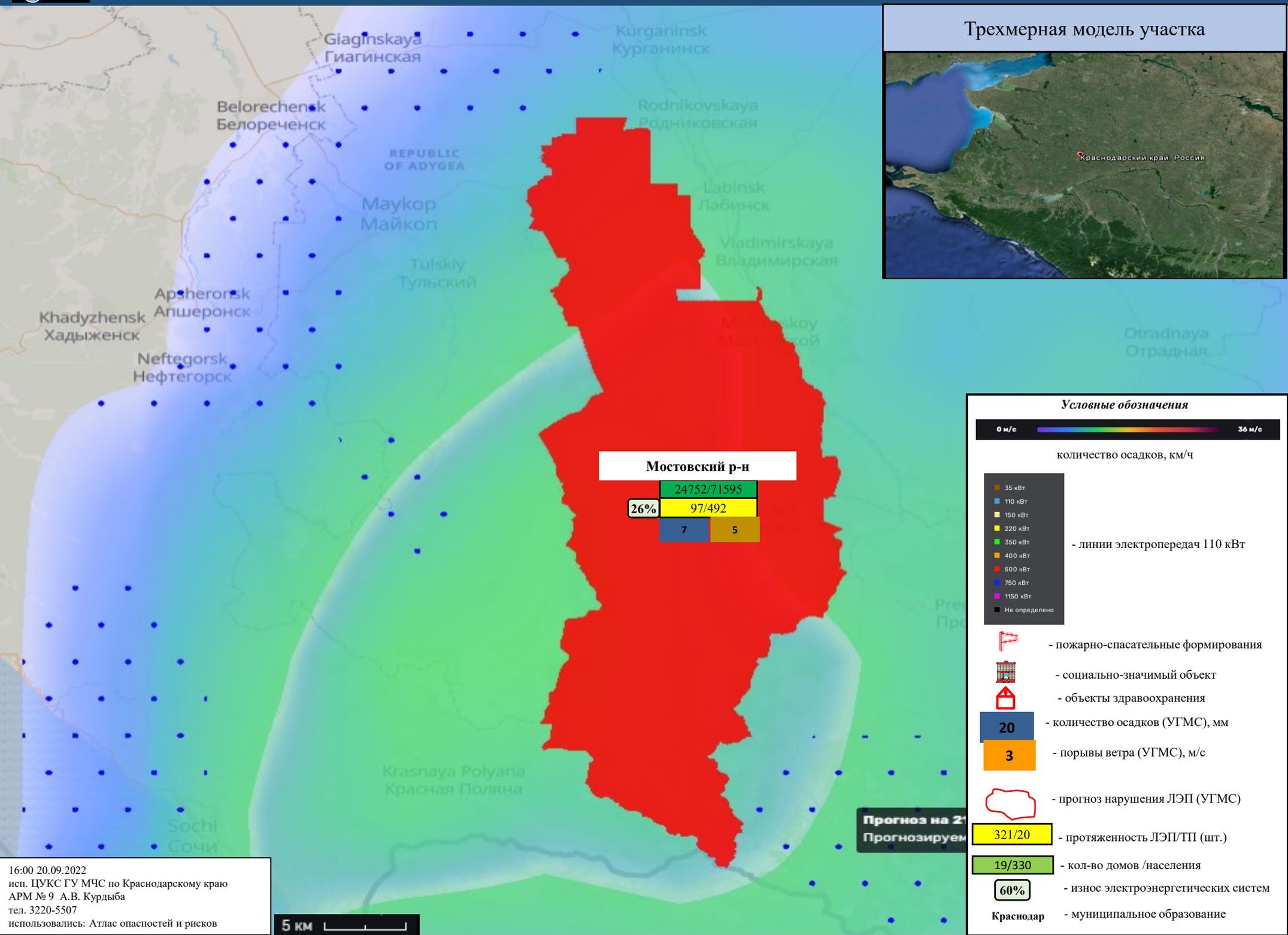

Трехмерная модель участка

Условные обозначения

0 м/с — 36 м/с

количество осадков, км/ч

35 кВт
110 кВт
150 кВт
220 кВт
350 кВт
400 кВт
500 кВт
750 кВт
1150 кВт
Не определено

- линии электропередач 110 кВт

- пожарно-спасательные формирования

- социально-значимый объект

- объекты здравоохранения

20 - количество осадков (УГМС), мм

3 - порывы ветра (УГМС), м/с

- прогноз нарушения ЛЭП (УГМС)

321/20 - протяженность ЛЭП/ТП (шт.)

19/330 - кол-во домов /населения

60% - износ электроэнергетических систем

Краснодар - муниципальное образование

16:00 20.09.2022
исп. ЦУКС ГУ МЧС по Краснодарскому краю
АРМ № 9 А.В. Курдыба
тел. 3220-5507
использовались: Атлас опасностей и рисков

ИНФОРМАЦИОННЫЕ МАТЕРИАЛЫ ПО КОЛИЧЕСТВУ ОСАДКОВ НА ТЕРРИТОРИИ КРАСНОДАРСКОГО КРАЯ (РИСК НАРУШЕНИЯ ЭЛЕКТРОСНАБЖЕНИЯ НА 21.09.2022)

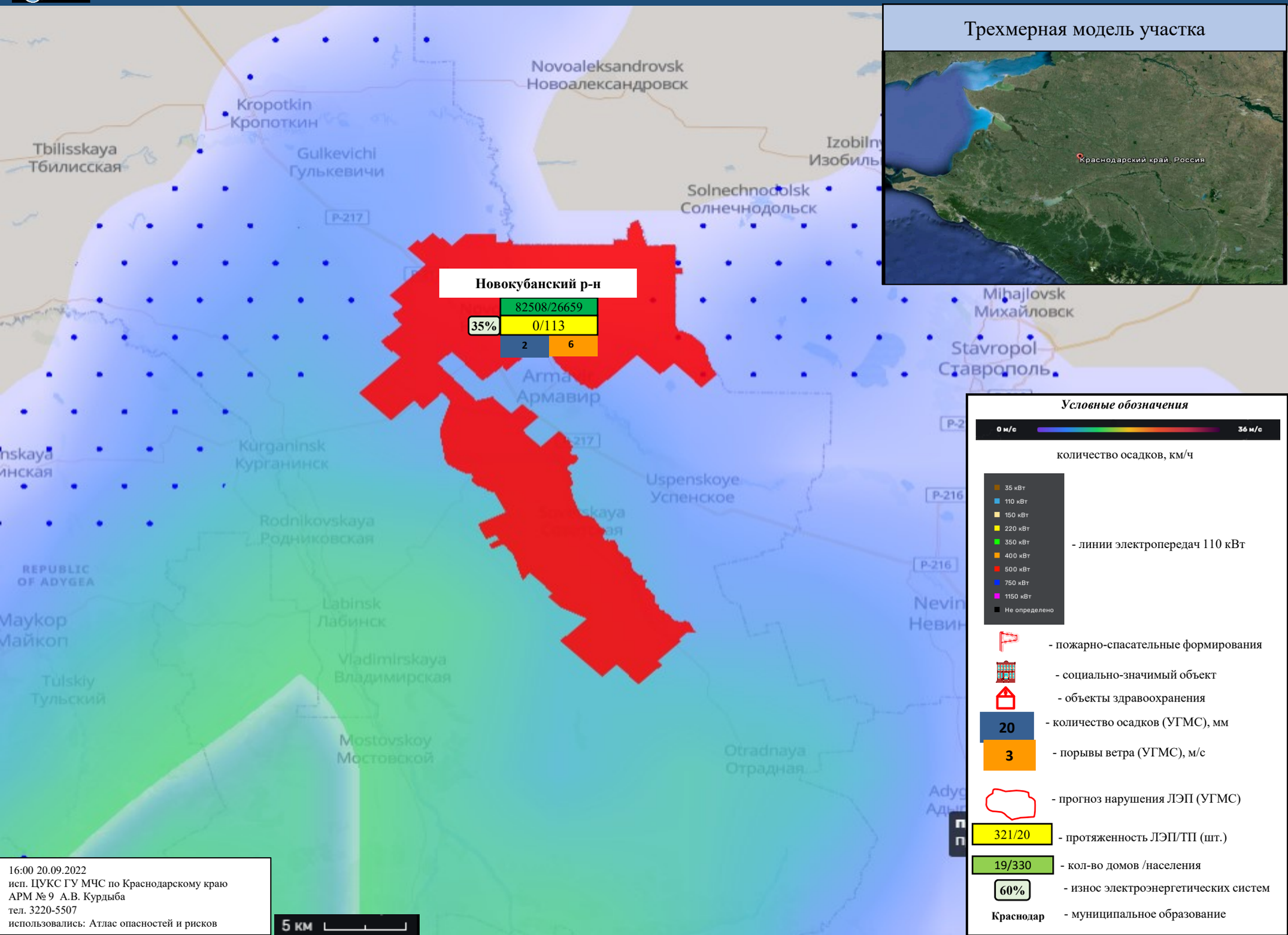

16:00 20.09.2022
исп. ЦУКС ГУ МЧС по Краснодарскому краю
АРМ № 9 А.В. Курдыба
тел. 3220-5507
использовались: Атлас опасностей и рисков

ИНФОРМАЦИОННЫЕ МАТЕРИАЛЫ ПО КОЛИЧЕСТВУ ОСАДКОВ НА ТЕРРИТОРИИ КРАСНОДАРСКОГО КРАЯ (РИСК НАРУШЕНИЯ ЭЛЕКТРОСНАБЖЕНИЯ НА 21.09.2022)

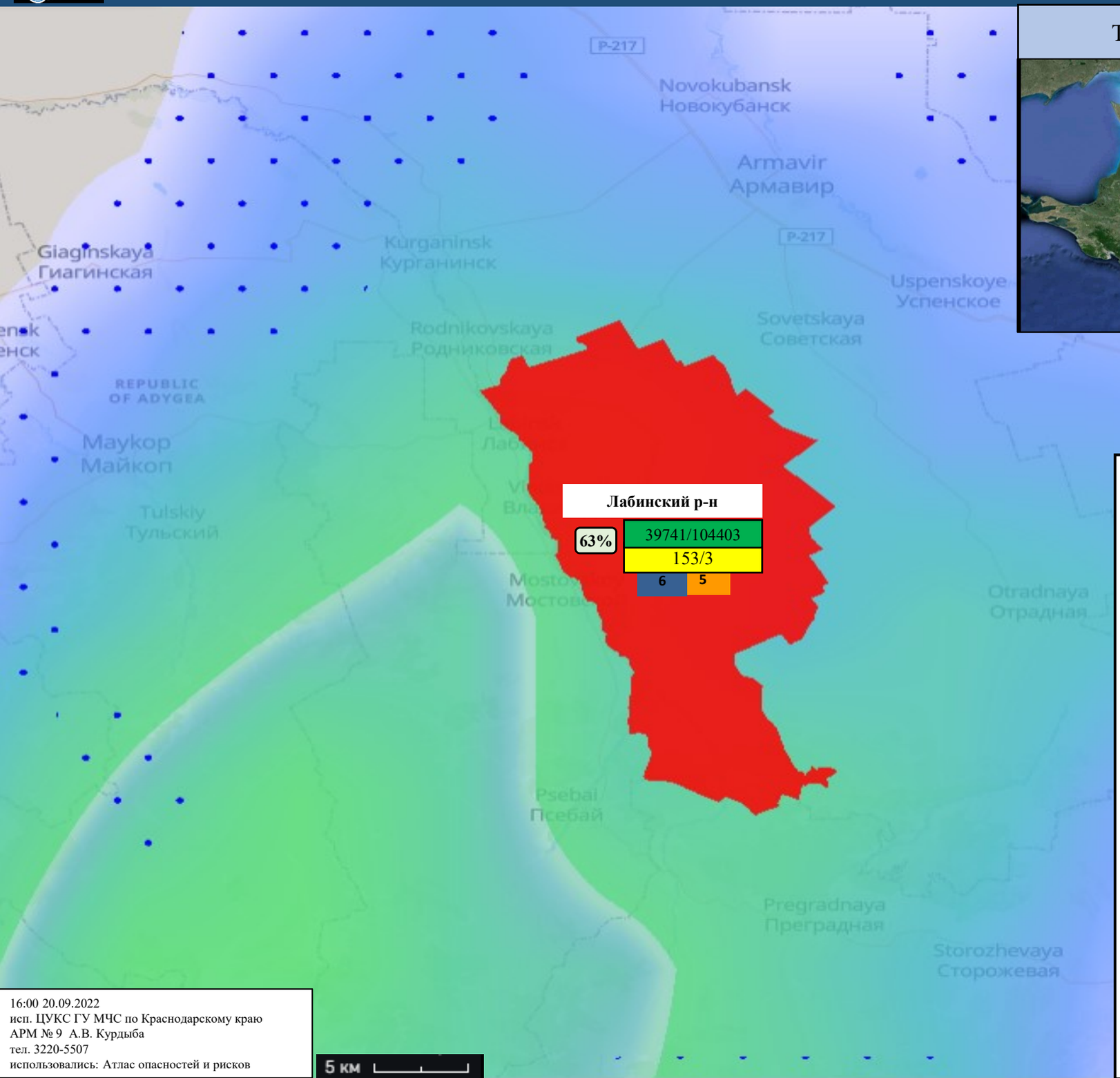

Трехмерная модель участка

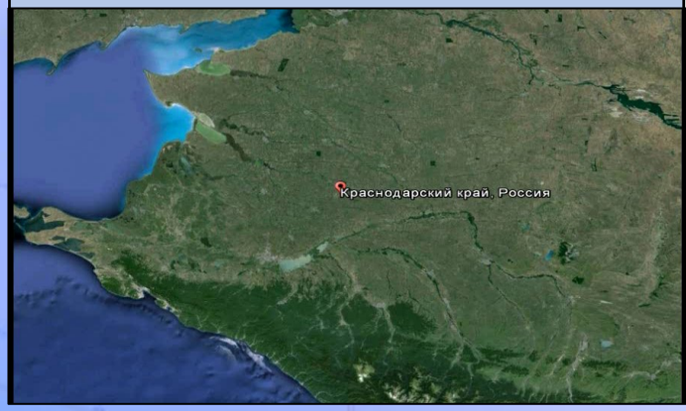

Условные обозначения

0 м/с — 36 м/с

количество осадков, км/ч

35 кВт
110 кВт
150 кВт
220 кВт
350 кВт
400 кВт
500 кВт
750 кВт
1150 кВт
Не определено

- линии электропередач 110 кВт

- пожарно-спасательные формирования

- социально-значимый объект

- объекты здравоохранения

20 - количество осадков (УГМС), мм

3 - порывы ветра (УГМС), м/с

- прогноз нарушения ЛЭП (УГМС)

321/20 - протяженность ЛЭП/ТП (шт.)

19/330 - кол-во домов /населения

60% - износ электроэнергетических систем

Краснодар - муниципальное образование

16:00 20.09.2022
исп. ЦУКС ГУ МЧС по Краснодарскому краю
АРМ № 9 А.В. Курдыба
тел. 3220-5507
использовались: Атлас опасностей и рисков

ИНФОРМАЦИОННЫЕ МАТЕРИАЛЫ ПО КОЛИЧЕСТВУ ОСАДКОВ НА ТЕРРИТОРИИ КРАСНОДАРСКОГО КРАЯ (РИСК НАРУШЕНИЯ ЭЛЕКТРОСНАБЖЕНИЯ НА 21.09.2022)

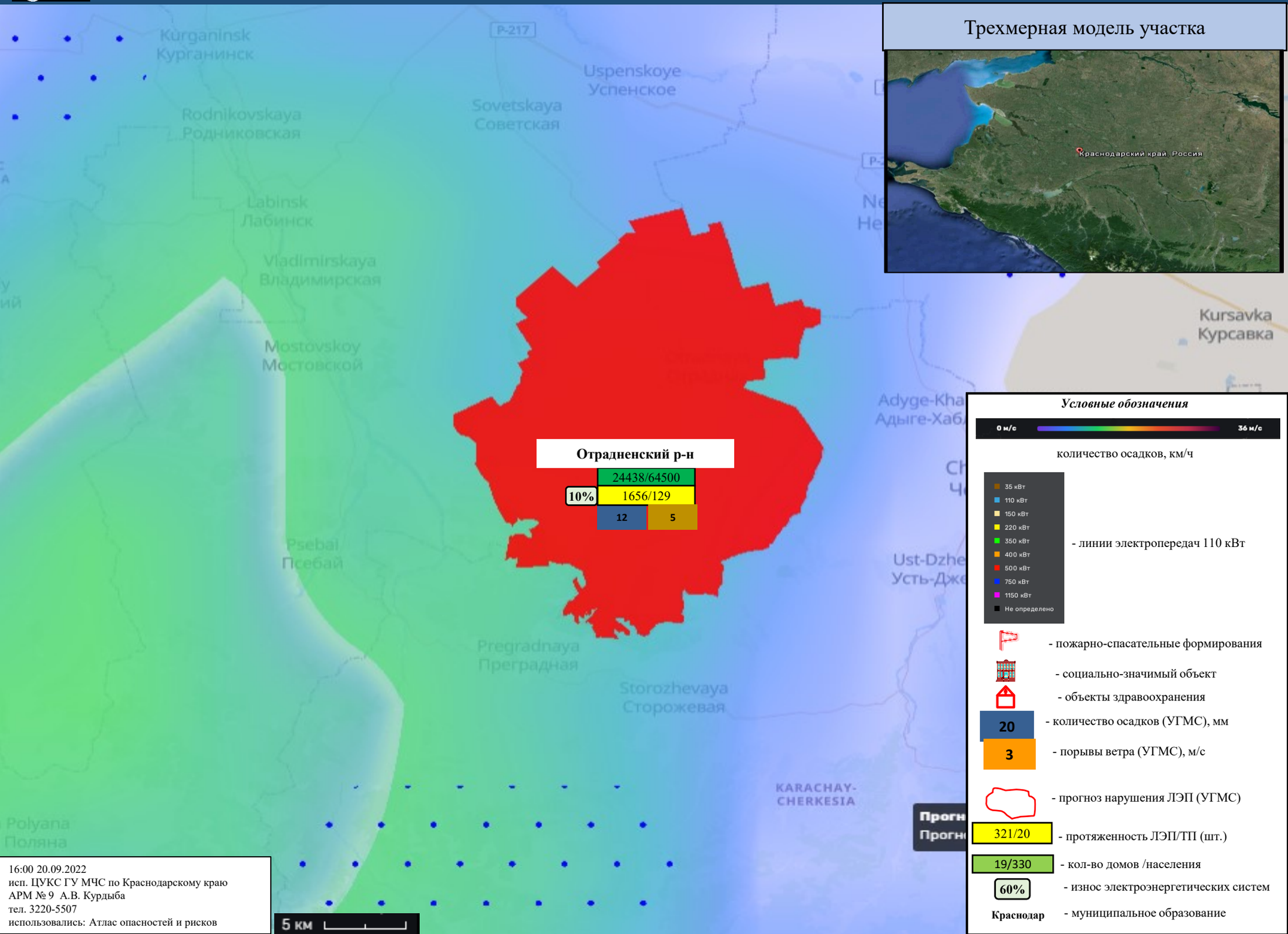

16:00 20.09.2022
исп. ЦУКС ГУ МЧС по Краснодарскому краю
АРМ № 9 А.В. Курдыба
тел. 3220-5507
использовались: Атлас опасностей и рисков

ИНФОРМАЦИОННЫЕ МАТЕРИАЛЫ ПО КОЛИЧЕСТВУ ОСАДКОВ НА ТЕРРИТОРИИ КРАСНОДАРСКОГО КРАЯ (РИСК НАРУШЕНИЯ ЭЛЕКТРОСНАБЖЕНИЯ НА 21.09.2022)

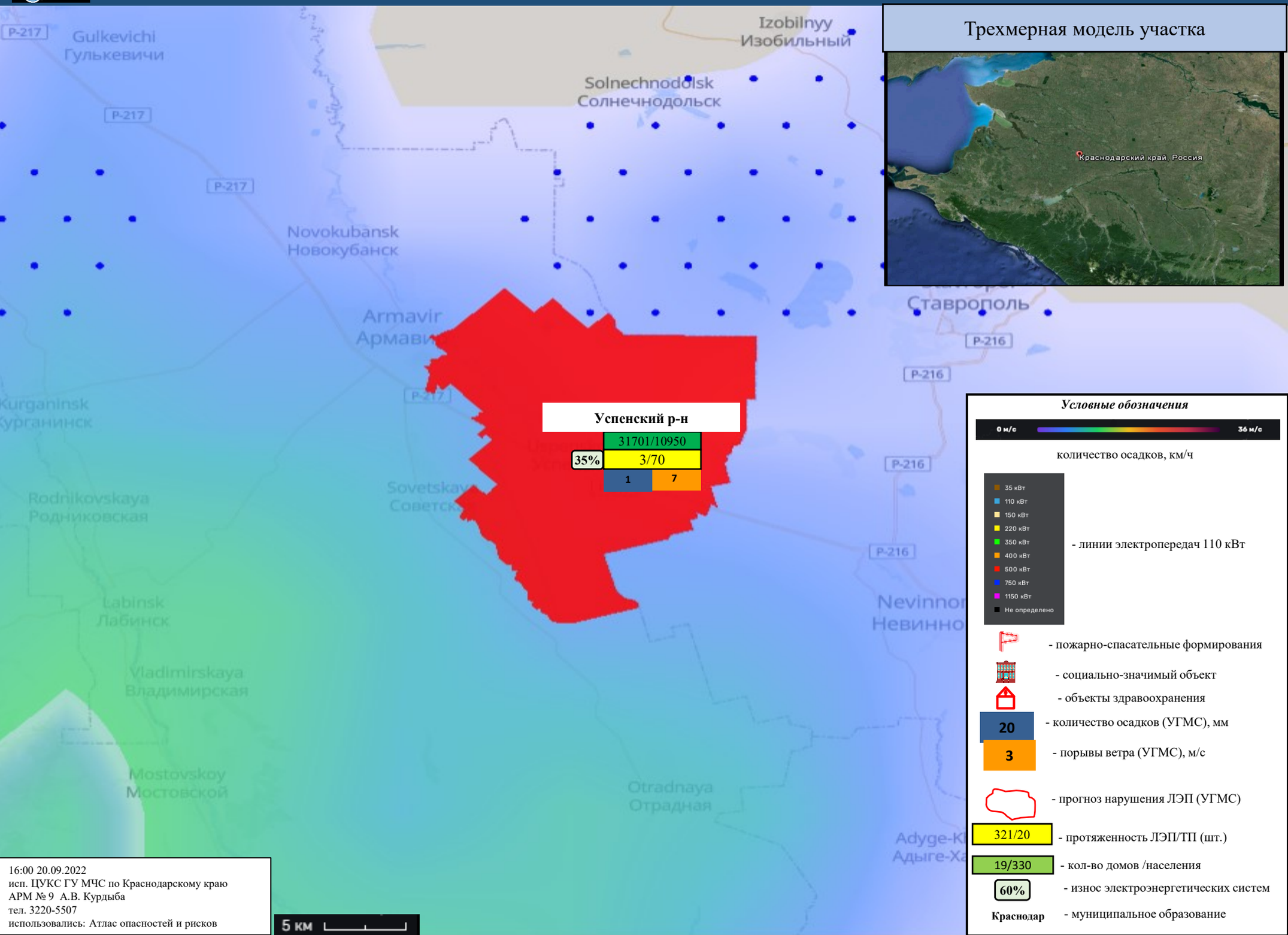

16:00 20.09.2022
исп. ЦУКС ГУ МЧС по Краснодарскому краю
АРМ № 9 А.В. Курдыба
тел. 3220-5507
использовались: Атлас опасностей и рисков

ИНФОРМАЦИОННЫЕ МАТЕРИАЛЫ ПО КОЛИЧЕСТВУ ОСАДКОВ НА ТЕРРИТОРИИ КРАСНОДАРСКОГО КРАЯ (РИСК НАРУШЕНИЯ ЭЛЕКТРОСНАБЖЕНИЯ НА 21.09.2022)

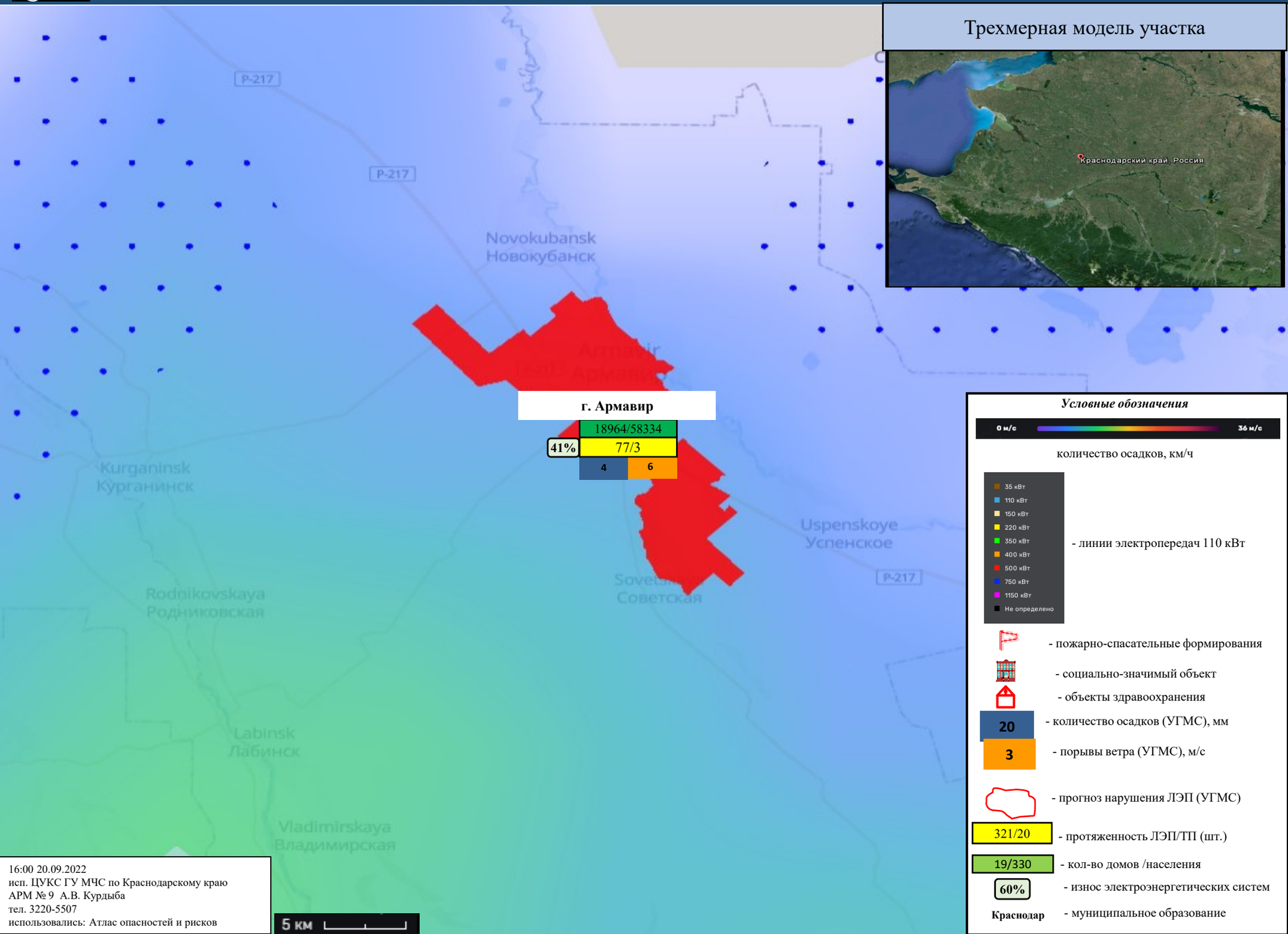

16:00 20.09.2022
исп. ЦУКС ГУ МЧС по Краснодарскому краю
АРМ № 9 А.В. Курдыба
тел. 3220-5507
использовались: Атлас опасностей и рисков

ИНФОРМАЦИОННЫЕ МАТЕРИАЛЫ ПО КОЛИЧЕСТВУ ОСАДКОВ НА ТЕРРИТОРИИ КРАСНОДАРСКОГО КРАЯ (РИСК НАРУШЕНИЯ ЭЛЕКТРОСНАБЖЕНИЯ НА 21.09.2022)

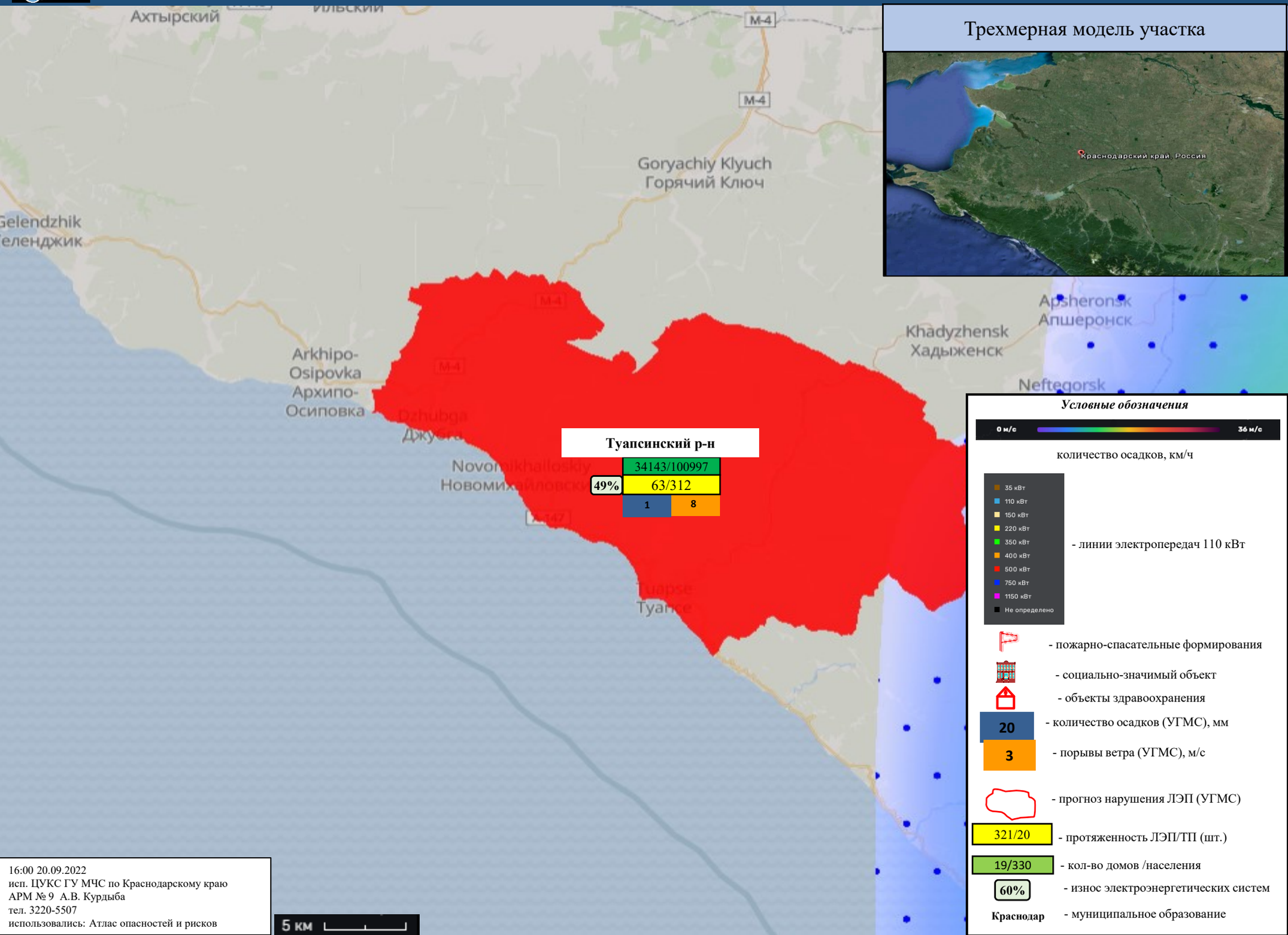

16:00 20.09.2022
исп. ЦУКС ГУ МЧС по Краснодарскому краю
АРМ № 9 А.В. Курдыба
тел. 3220-5507
использовались: Атлас опасностей и рисков