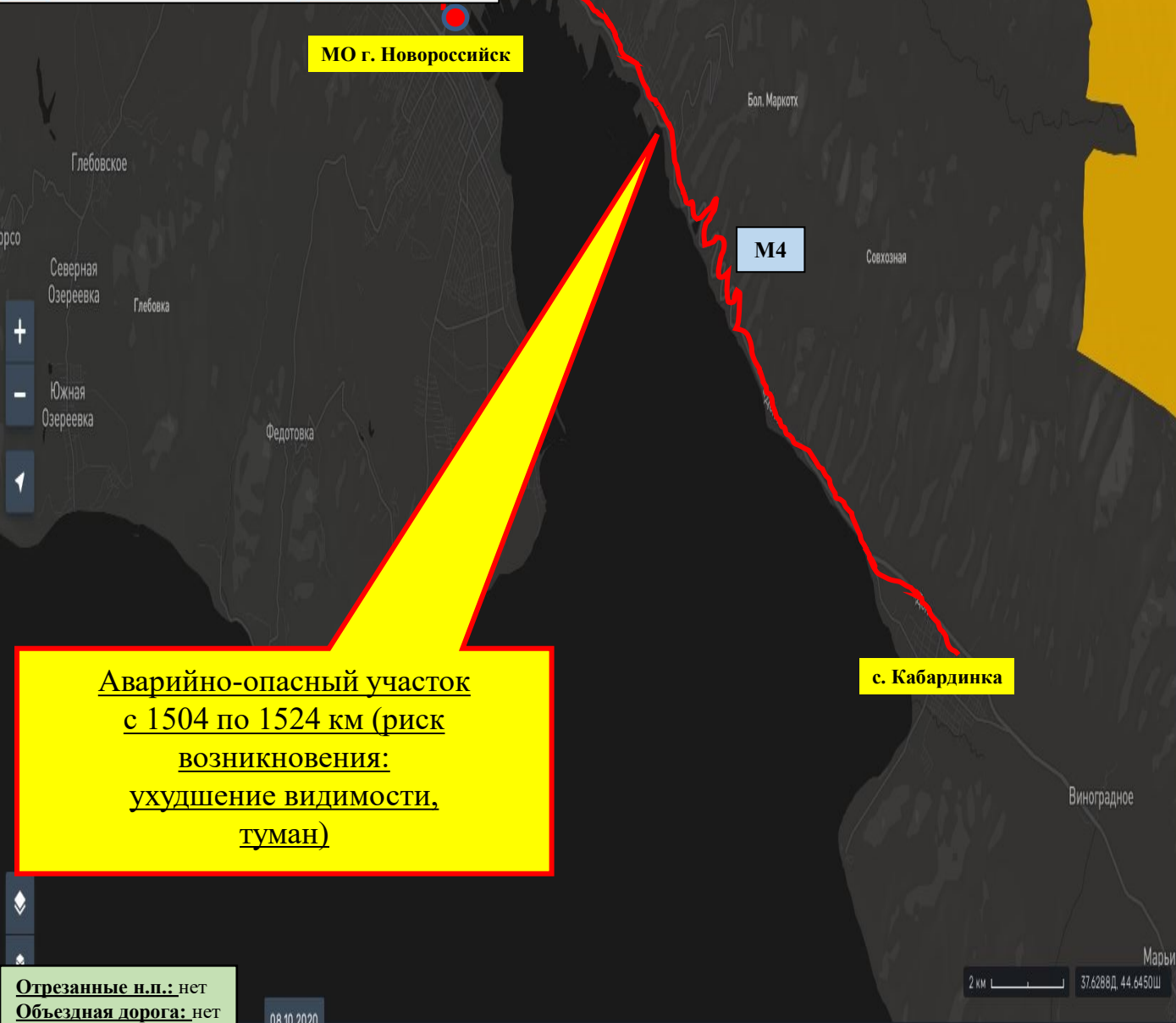


ИНФОРМАЦИОННЫЕ МАТЕРИАЛЫ ПО РИСКУ НАРУШЕНИЯ ТРАНСПОРТНОГО СООБЩЕНИЯ,  
СВЯЗАННЫХ С НЕБЛАГОПРИЯТНЫМИ МЕТЕОЯВЛЕНИЯМИ  
НА ФЕДЕРАЛЬНОЙ АВТОМОБИЛЬНОЙ ДОРОГЕ М-4 ДОН (НА 11.11.2022г.)

**Прогноз метеоявлений**

Пт 11 нояб	Сб 12	Вс 13	Пн 14	Вт 15	Ср 16	Чт 17	Пт 18	Сб 19	Вс 20
+17	+15	+14	+14	+10	+13	+14	+14	+8	+8
+8	+9	+9	+9	+5	+4	+11	+9	+4	+1
Максимальная скорость ветра, м/с									
2	2	7	5	7	4	6	7	11	15
Осадки, мм									
0,1	0	0	0	0	0	0,5	9	3,7	0



МО г. Новороссийск

M4

с. Кабардинка

**Аварийно-опасный участок с 1504 по 1524 км (риск возникновения: ухудшение видимости, туман)**

Отрезанные н.п.: нет  
Объездная дорога: нет

08.10.2020

Атлас рисков и угроз

СЛОИ СОБЫТИЯ МАРШРУТЫ

Поиск слоя

ПРОЧЕЕ

ТЕХНОГЕННЫЕ

ПРИРОДНЫЕ

COVID-2019

Административные границы

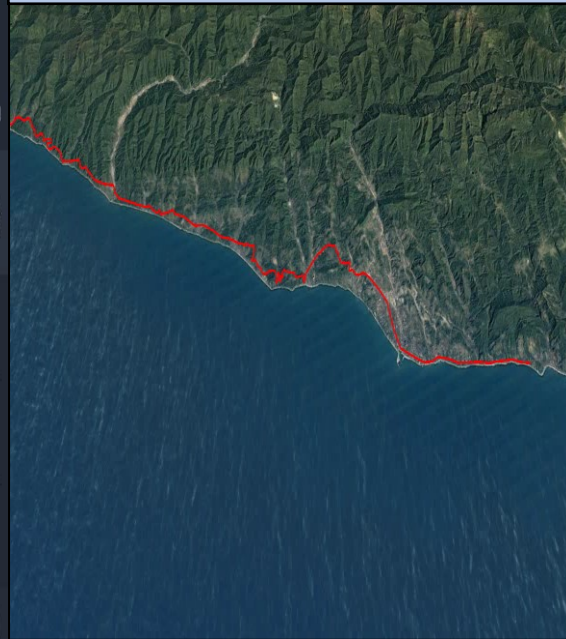
Оперативный прогноз

СТАТИСТИКА РЕГИОНАМ

Дорожно-транспортные происшествия

Добавить слой

**Трехмерная модель участка**



1512 км



- Условные обозначения**
- Участок автодороги с повышенным риском возникновения ДТП, нарушением движения
  - Объездная дорога
  - Населенный пункт

ИНФОРМАЦИОННЫЕ МАТЕРИАЛЫ ПО РИСКУ НАРУШЕНИЯ ТРАНСПОРТНОГО СООБЩЕНИЯ,  
СВЯЗАННЫХ С НЕБЛАГОПРИЯТНЫМИ МЕТЕОЯВЛЕНИЯМИ НА АВТОДОРОГЕ А-147  
В КРАСНОДАРСКОМ КРАЕ (НА 11.11.2022г.)

Прогноз метеоявлений



Атлас рисков и угроз

слои СОБЫТИЯ МАРШРУТЫ

Поиск слоя

- ПРОЧЕЕ
- ТЕХНОГЕННЫЕ
- ПРИРОДНЫЕ
- ЭКОЛОГИЧЕСКИЕ

COVID-2019

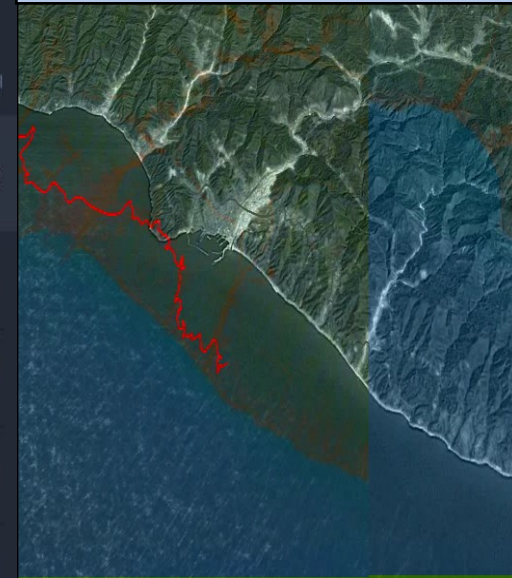
Административные границы

Оперативный прогноз

СТАТИСТИКА ЧС ПО РЕГИОНАМ

Добавить слой

Трехмерная модель участка



- Условные обозначения
- Участок автодороги с повышенным риском возникновения ДТП, нарушением движения
  - Объездная дорога
  - Населенный пункт

**Аварийно-опасный участок**  
с 52 по 198 км (риск  
возникновения:  
ухудшение видимости,  
туман)

Отрезанные н.п.: нет  
Объездная дорога: нет

10 км 39.2885Д, 44.2088Ш