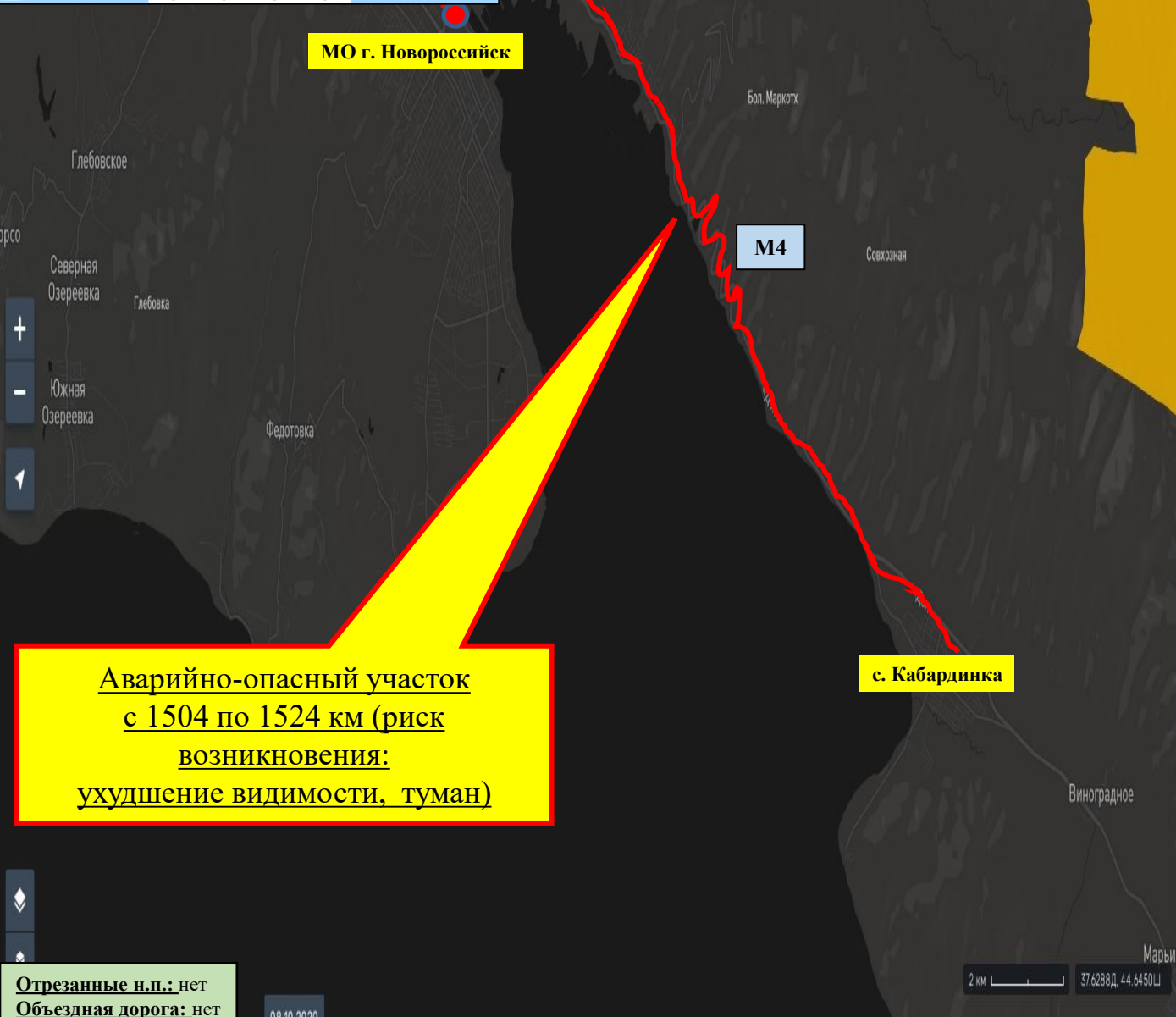


ИНФОРМАЦИОННЫЕ МАТЕРИАЛЫ ПО РИСКУ НАРУШЕНИЯ ТРАНСПОРТНОГО СООБЩЕНИЯ,
СВЯЗАННЫХ С НЕБЛАГОПРИЯТНЫМИ МЕТЕОЯВЛЕНИЯМИ
НА ФЕДЕРАЛЬНОЙ АВТОМОБИЛЬНОЙ ДОРОГЕ М-4 ДОН (НА 18.12.2022г.)

Прогноз метеоявлений

Сб 17 дек	Вс 18	Пн 19	Вт 20	Ср 21	Чт 22	Пт 23	Сб 24	Вс 25	Пн 26
+14	+13	+6	+4	+4	+7	+8	+9	+10	+10
+12	+7	0	-1	-1	+1	+3	+5	+6	+5
Максимальная скорость ветра, м/с									
9	8	13	19	17	2	3	5	13	8
Осадки, мм									
0,1	0,3	0,2	0	0	0	0	0,3	1,1	0,5



МО г. Новороссийск

M4

с. Кабардинка

**Аварийно-опасный участок
с 1504 по 1524 км (риск
возникновения:
ухудшение видимости, туман)**

Отрезанные н.п.: нет
Объездная дорога: нет

08.10.2020

Атлас рисков и угроз

СЛОИ СОБЫТИЯ МАРШРУТЫ

Поиск слоя

ПРОЧЕЕ

ТЕХНОГЕННЫЕ

ПРИРОДНЫЕ

COVID-2019

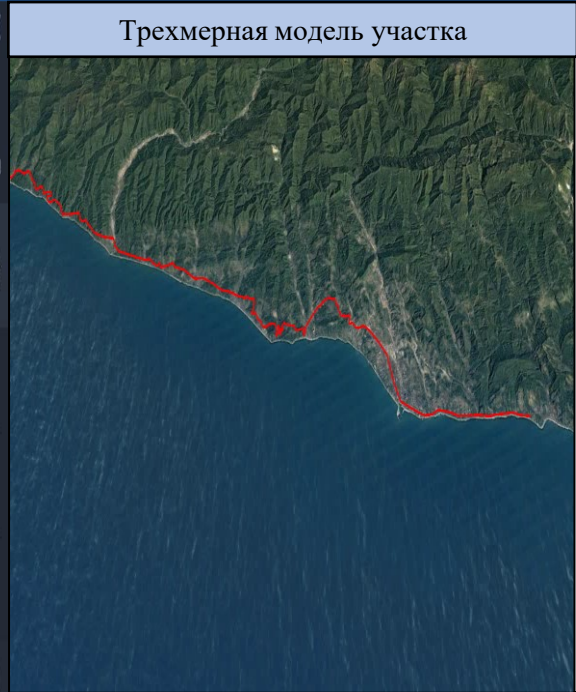
Административные границы

Оперативный прогноз

СТАТИСТИКА РЕГИОНАМ

Дорожно-транспортные происшествия


Добавить слой



- Условные обозначения**
- Участок автодороги с повышенным риском возникновения ДТП, нарушением движения
 - Объездная дорога
 - Населенный пункт

ИНФОРМАЦИОННЫЕ МАТЕРИАЛЫ ПО РИСКУ НАРУШЕНИЯ ТРАНСПОРТНОГО СООБЩЕНИЯ,
СВЯЗАННЫХ С НЕБЛАГОПРИЯТНЫМИ МЕТЕОЯВЛЕНИЯМИ НА АВТОДОРОГЕ А-147
В КРАСНОДАРСКОМ КРАЕ (НА 18.12.2022г.)

Прогноз метеоявлений



МО г. Туапсе

A147

МО г. Сочи

**Аварийно-опасный участок
с 52 по 198 км (риск
возникновения:
ухудшение видимости, туман)**

Отрезанные н.п.: нет
Объездная дорога: нет

10 км 39.2885Д, 44.2088Ш

Атлас рисков и угроз

слои СОБЫТИЯ МАРШРУТЫ

Поиск слоя

ПРОЧЕЕ

ТЕХНОГЕННЫЕ

ПРИРОДНЫЕ

ЭКОЛОГИЧЕСКИЕ

COVID-2019

Административные границы

Оперативный прогноз

СТАТИСТИКА ЧС ПО РЕГИОНАМ

Добавить слой

Трехмерная модель участка



- Условные обозначения
- Участок автодороги с повышенным риском возникновения ДТП, нарушением движения
 - Объездная дорога
 - Населенный пункт