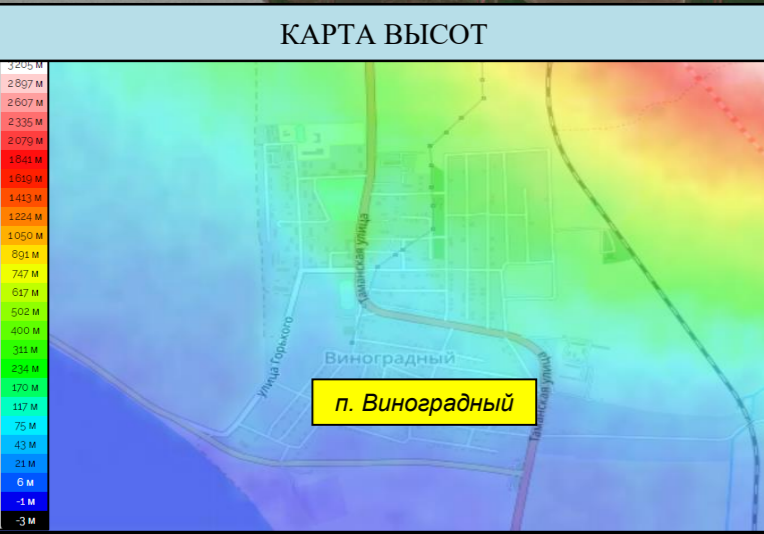


Прогнозируемый риск подтоплений на территории п. Виноградный МО г. Анапа Краснодарского края

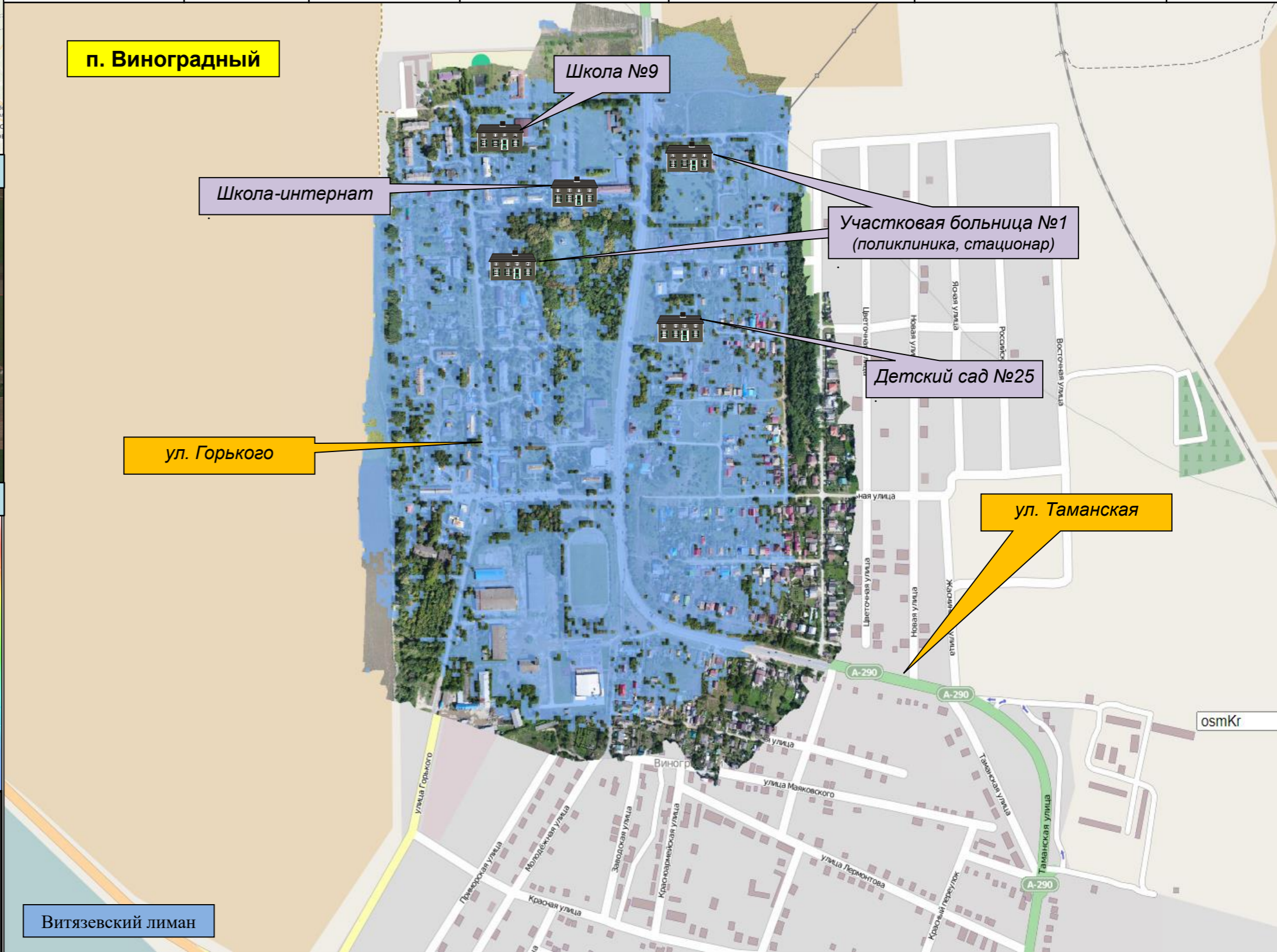


Условные обозначения

- зона подтопления
- г. Анапа
- Школа
- р. Анапка
- ул. Мира
- населенный пункт
- социально значимый объект
- водный объект
- название улицы

Прогноз подтопления

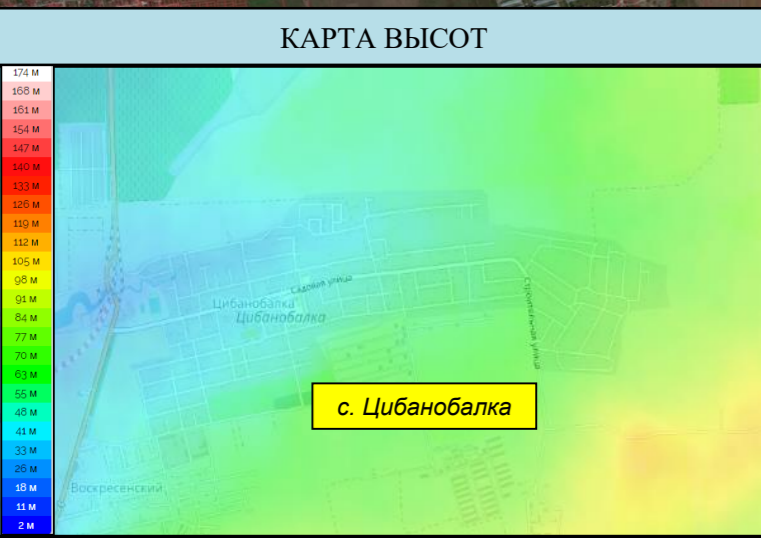
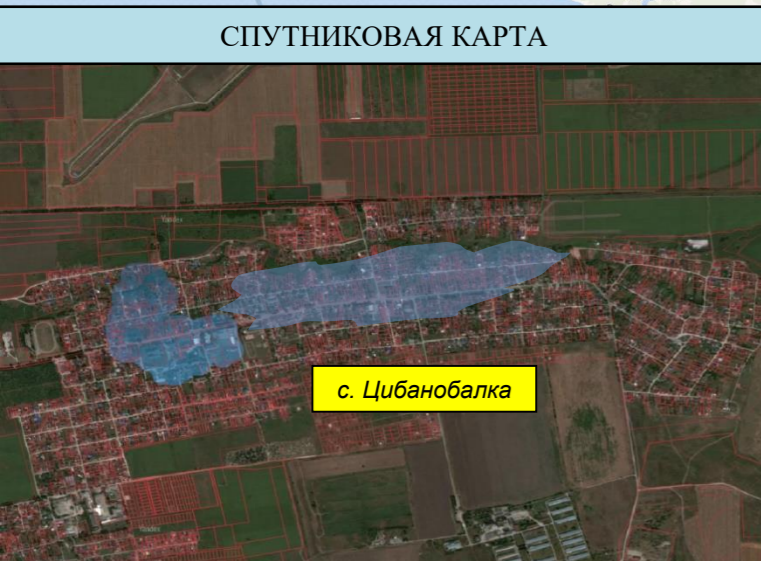
Населённый пункт	Кол-во осадков, мм/24 ч.	Частных домов	Придворовых территорий	Количество проживающего населения	Из них детей	СЗО
п. Виноградный	20-30	-	-	-	-	-
	до 70	6	35	87	23	1
	более 70	19	54	135	36	4



Прогнозируемый риск подтоплений на территории с. Цибанобалка МО г. Анапа Краснодарского края

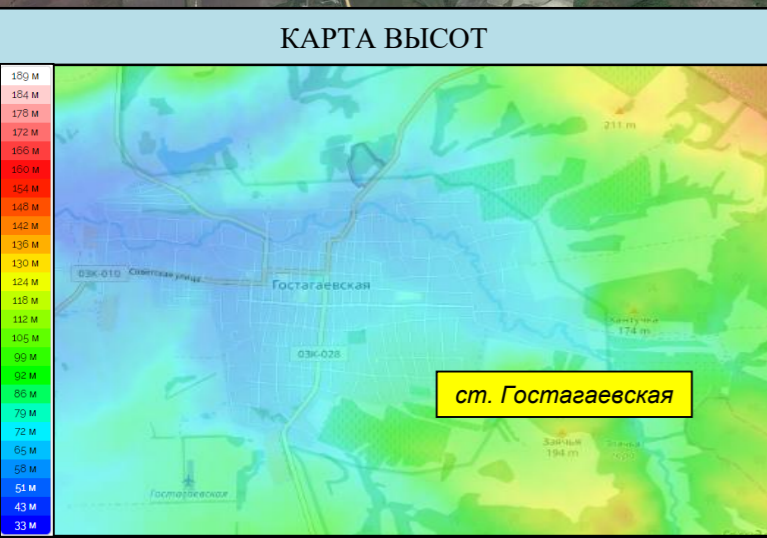


Прогноз подтопления						
Населённый пункт	Кол-во осадков, мм/24 ч.	Частных домов	Придворовых территорий	Количество проживающего населения	Из них детей	СЗО
с. Цибанобалка	20-30	-	-	-	-	-
	до 70	9	23	59	15	-
	более 70	23	36	93	25	-



- Условные обозначения**
- зона подтопления
 - г. Анапа
 - Школа
 - р. Анапка
 - ул. Мира
 - населенный пункт
 - социально значимый объект
 - водный объект
 - название улицы

Прогнозируемый риск подтоплений на территории ст. Гостагаевская МО г. Анапа Краснодарского края

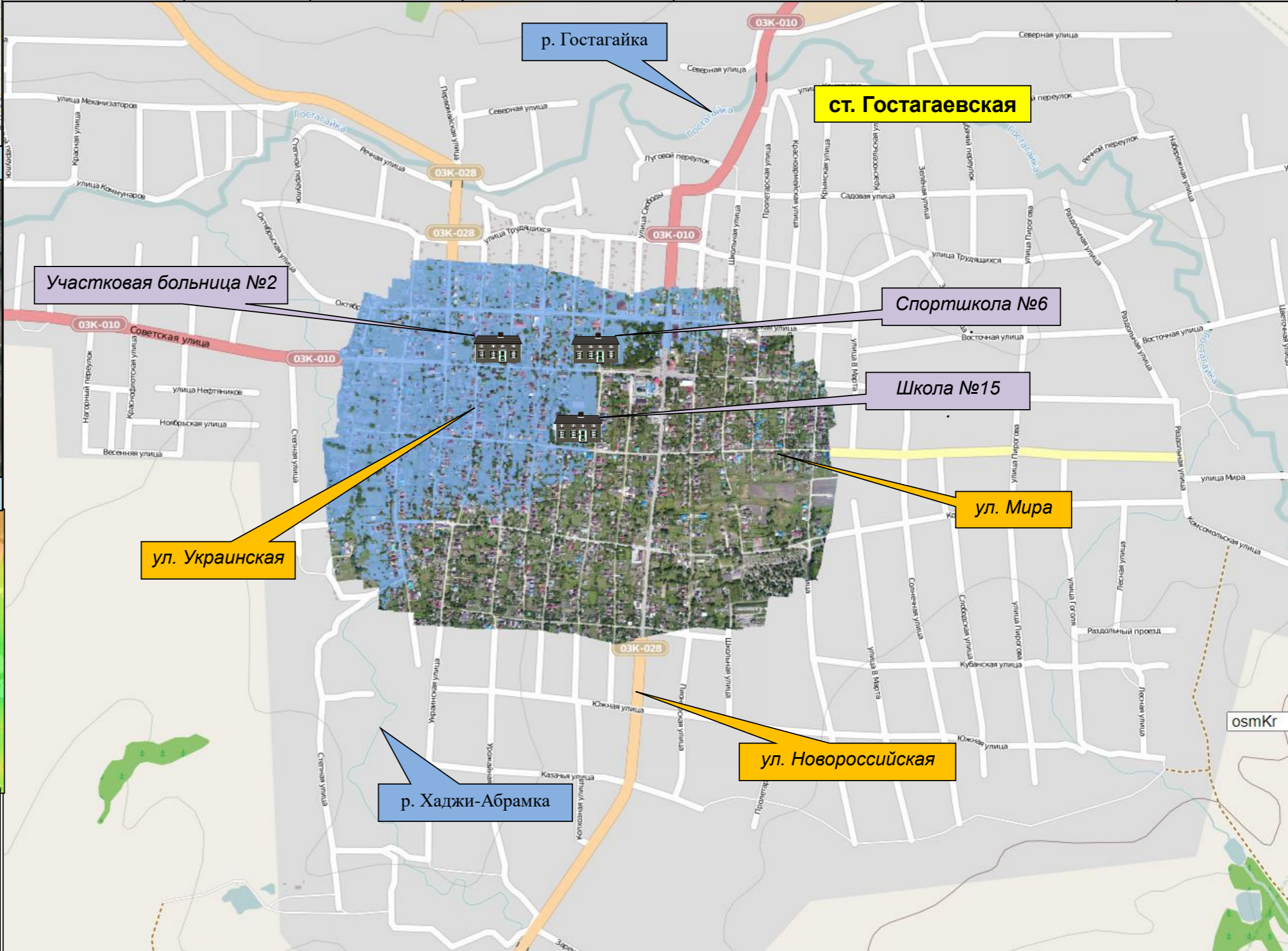


Условные обозначения

- зона подтопления
- г. Анапа
- Школа
- р. Анапка
- ул. Мира
- населенный пункт
- социально значимый объект
- водный объект
- название улицы

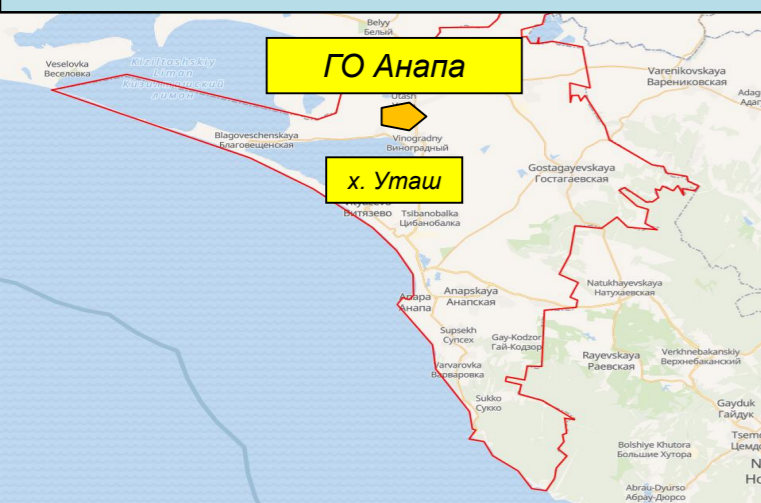
Прогноз подтопления

Населённый пункт	Кол-во осадков, мм/24 ч.	Частных домов	Придворовых территорий	Количество проживающего населения	Из них детей	СЗО
ст. Гостагаевская	20-30	-	-	-	-	-
	до 70	10	42	117	31	1
	более 70	24	73	204	55	3



Прогнозируемый риск подтоплений на территории х. Уташ МО г. Анапа Краснодарского края

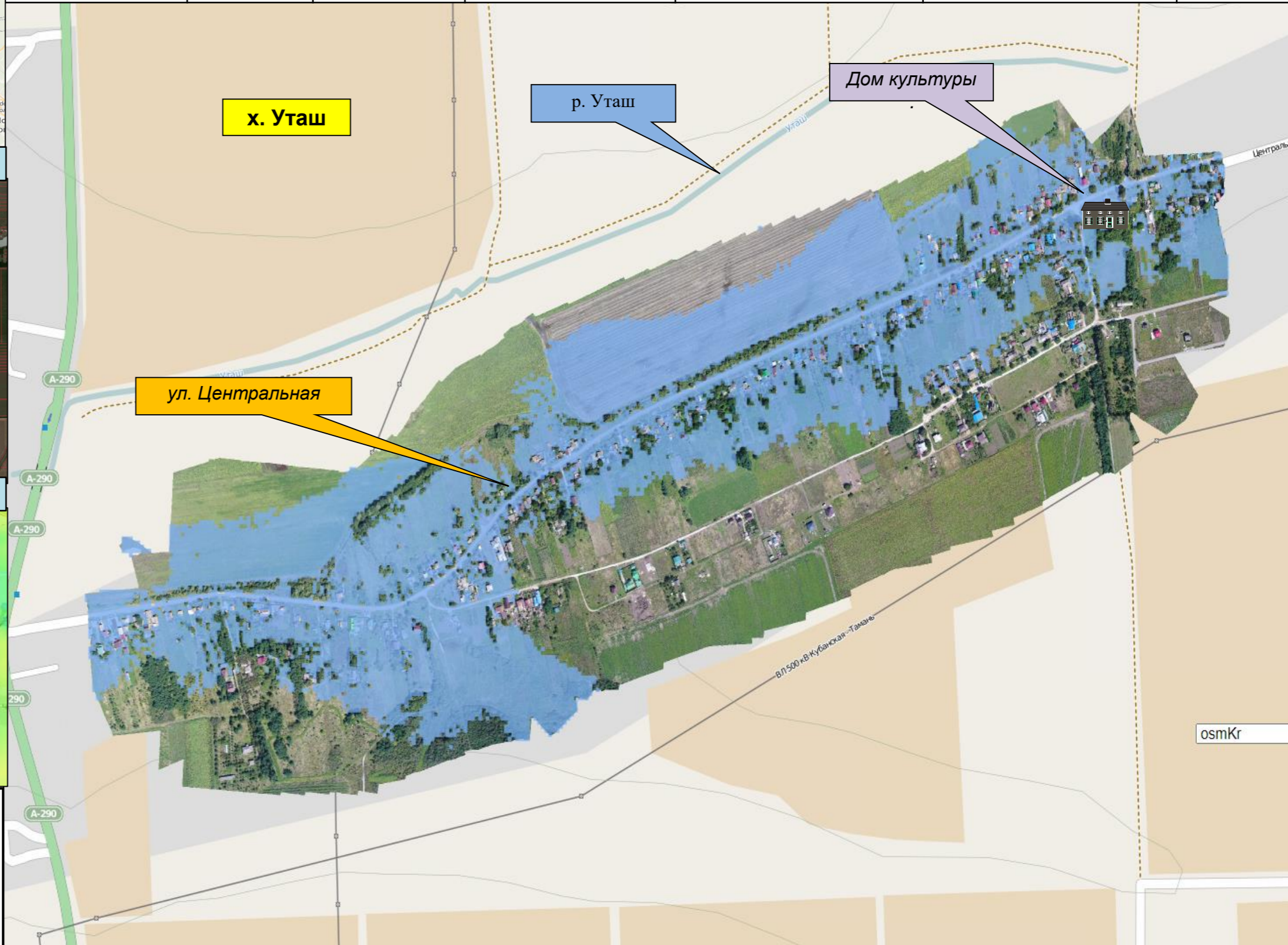
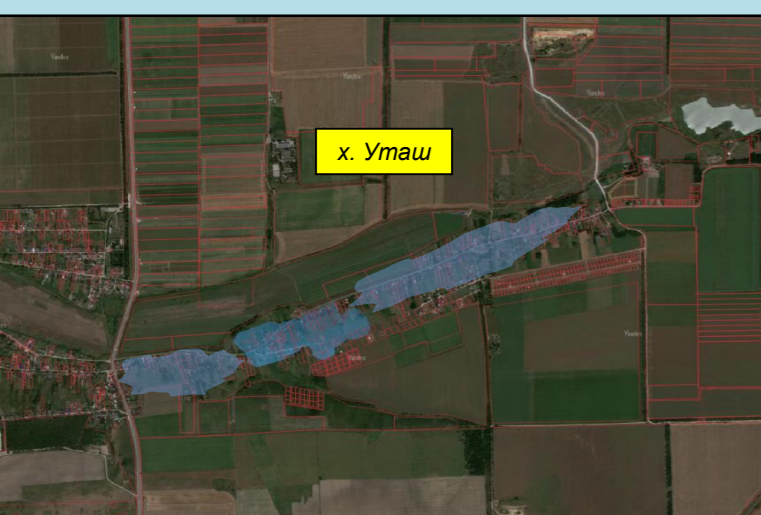
КАРТА РАЙОНА



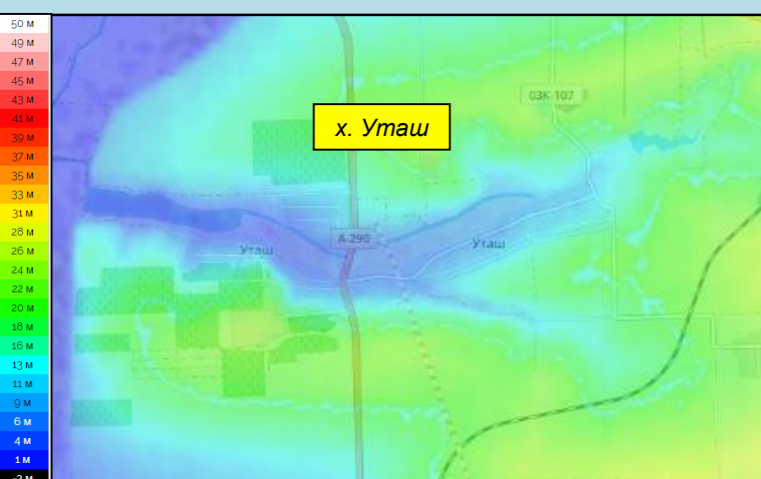
Прогноз подтопления

Населённый пункт	Кол-во осадков, мм/24 ч.	Частных домов	Придворовых территорий	Количество проживающего населения	Из них детей	СЗО
х. Уташ	20-30	-	-	-	-	-
	до 70	3	11	30	8	-
	более 70	8	38	95	25	1

СПУТНИКОВАЯ КАРТА



КАРТА ВЫСОТ



Условные обозначения

	- зона подтопления
	- населенный пункт
	- социально значимый объект
	- водный объект
	- название улицы

Прогнозируемый риск подтоплений на территории г. Апшеронска МО Апшеронский район Краснодарского края

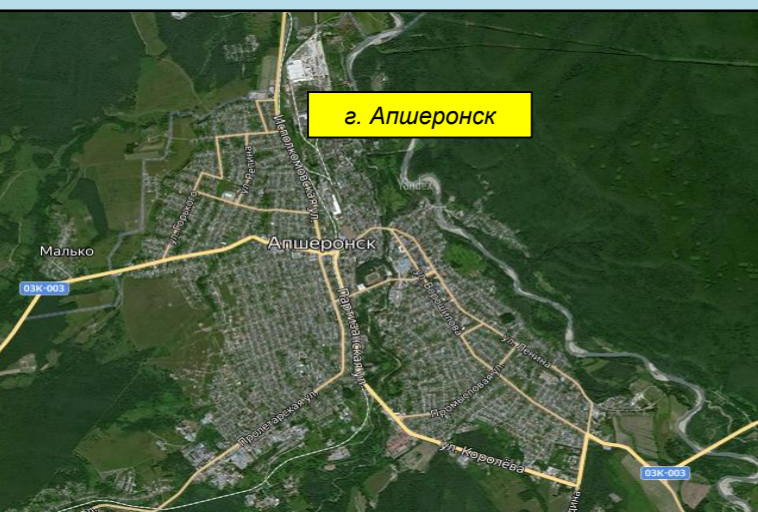
КАРТА РАЙОНА



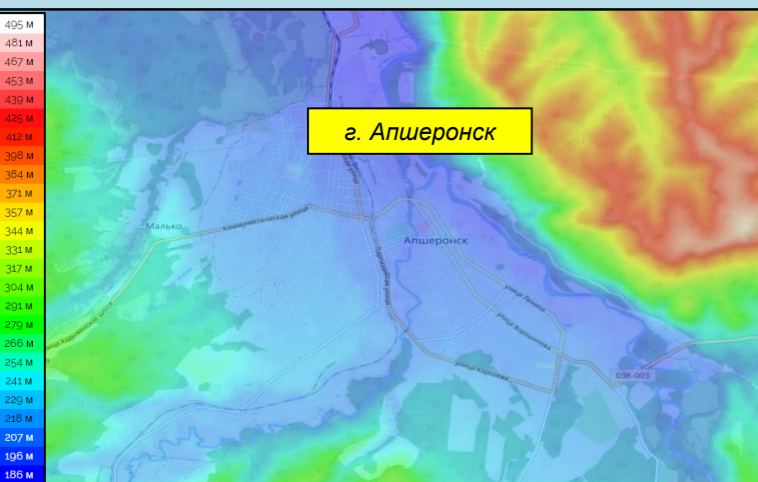
Прогноз подтопления

Населённый пункт	Кол-во осадков, мм/24 ч.	Частных домов	Придворовых территорий	Количество проживающего населения	Из них детей	СЗО
г. Апшеронск	20-30	2	6	16	4	-
	до 70	10	44	123	33	1
	более 70	34	106	296	80	3

СПУТНИКОВАЯ КАРТА



КАРТА ВЫСОТ

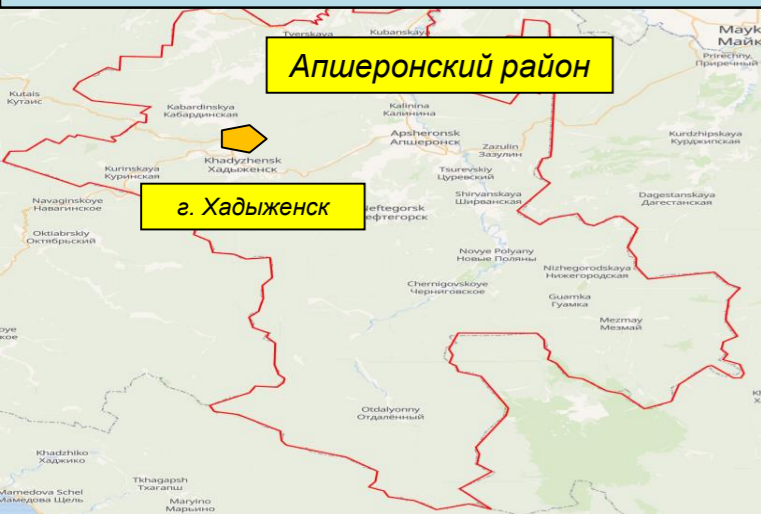


Условные обозначения

- зона подтопления
- г. Анапа - населенный пункт
- Школа - социально значимый объект
- р. Анапка - водный объект
- ул. Мира - название улицы

Прогнозируемый риск подтоплений на территории г. Хадыженска МО Апшеронский район Краснодарского края

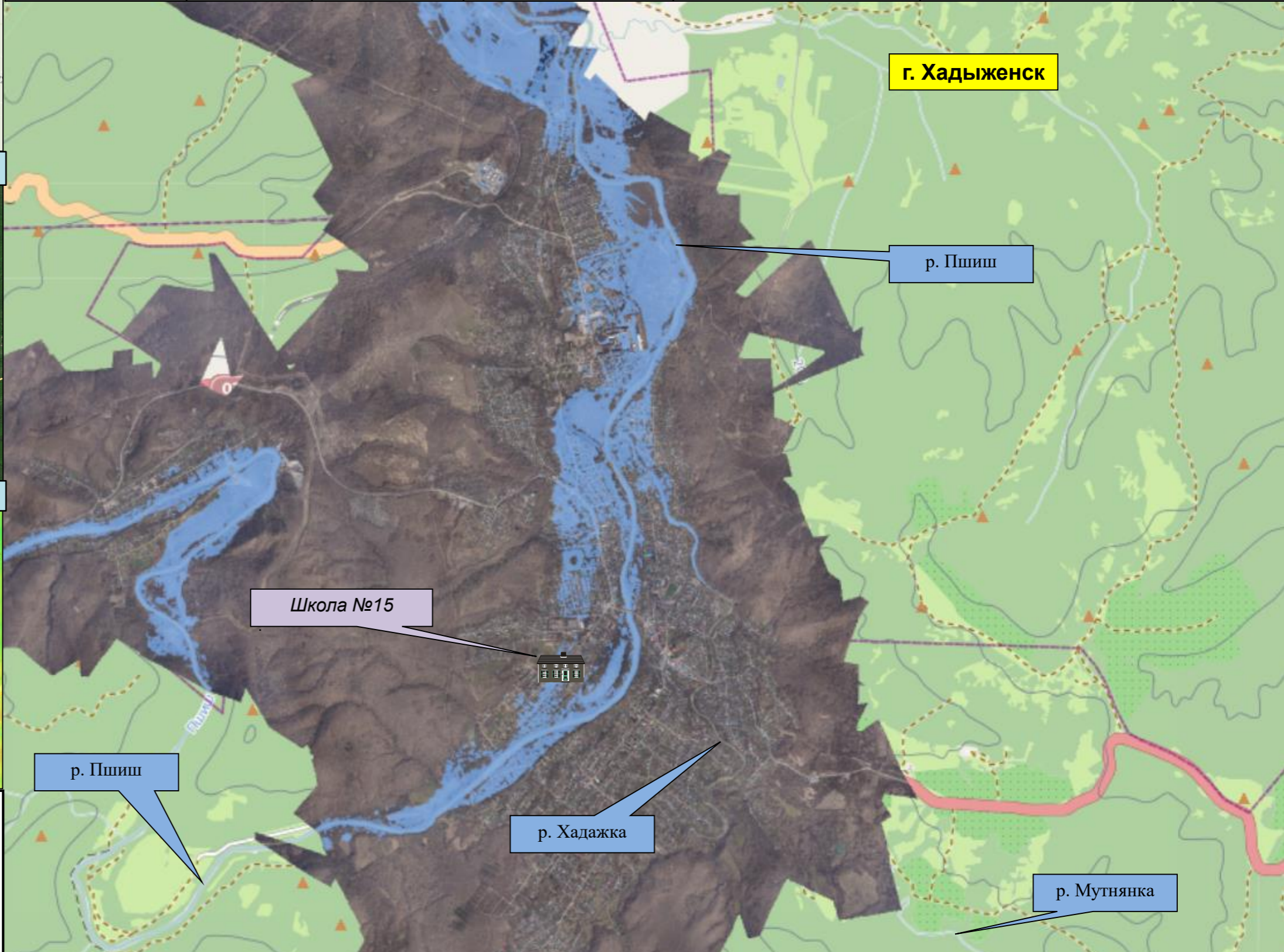
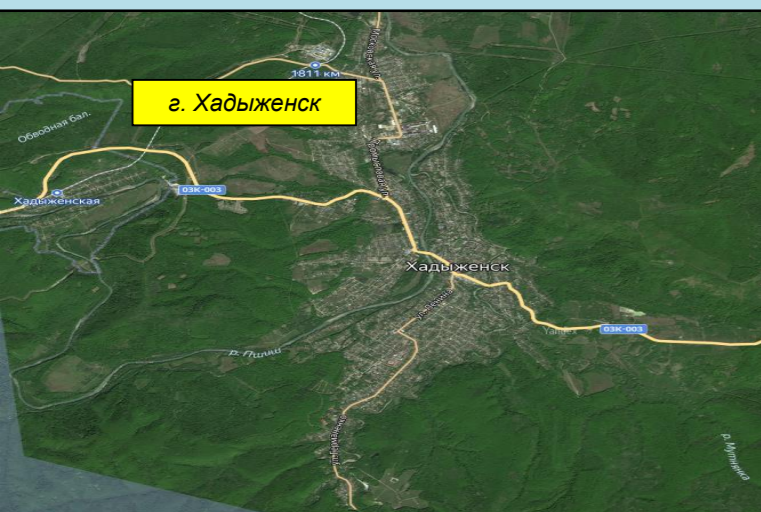
КАРТА РАЙОНА



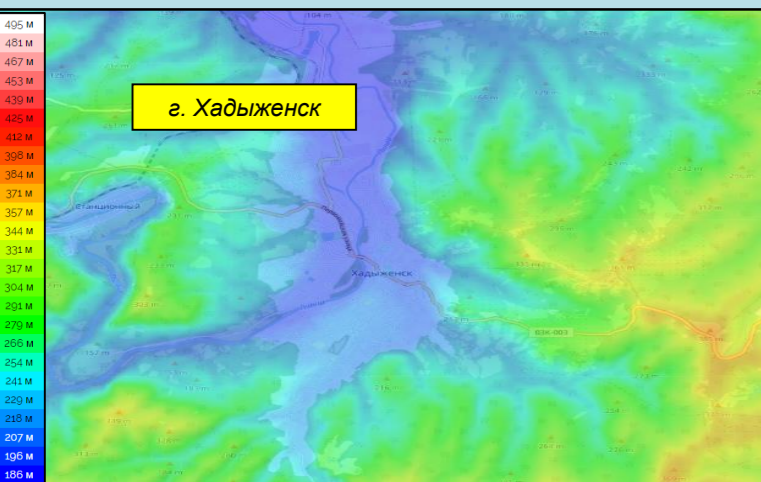
Прогноз подтопления

Населённый пункт	Кол-во осадков, мм/24 ч.	Частных домов	Придворовых территорий	Количество проживающего населения	Из них детей	СЗО
г. Хадыженск	20-30	-	-	-	-	-
	до 70	7	27	75	20	-
	более 70	29	97	271	73	1

СПУТНИКОВАЯ КАРТА



КАРТА ВЫСОТ

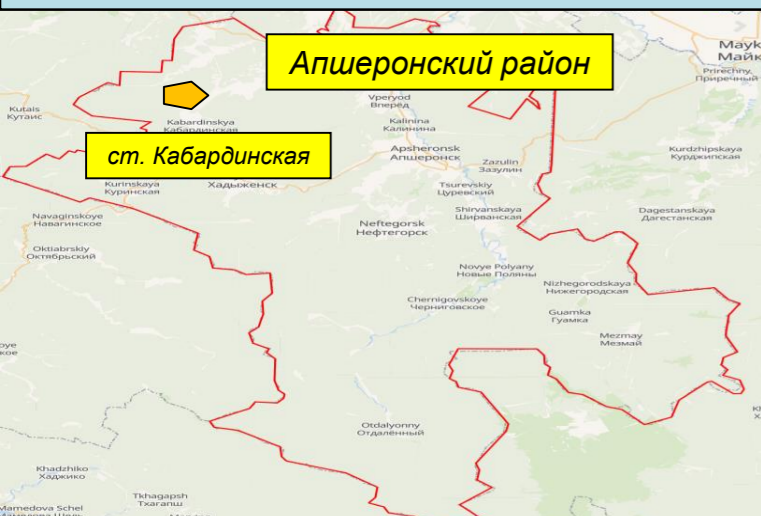


Условные обозначения

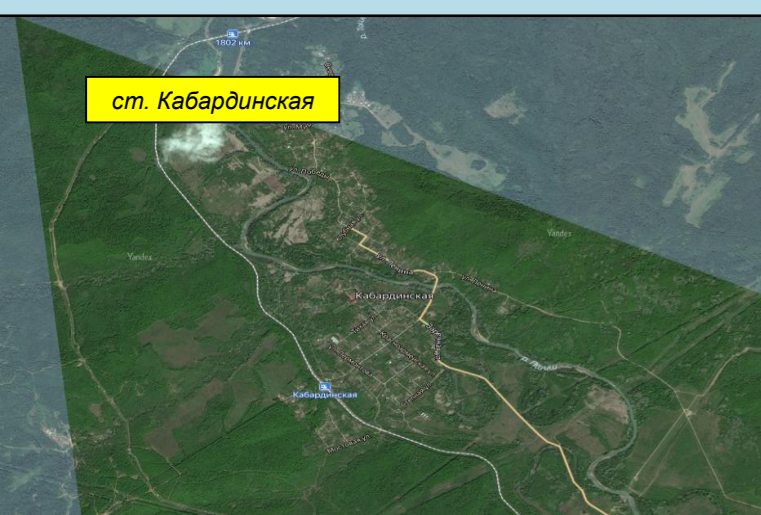
- зона подтопления
- г. Анапа - населенный пункт
- Школа - социально значимый объект
- р. Анапка - водный объект
- ул. Мира - название улицы

Прогнозируемый риск подтоплений на территории ст. Кабардинской МО Апшеронский район Краснодарского края

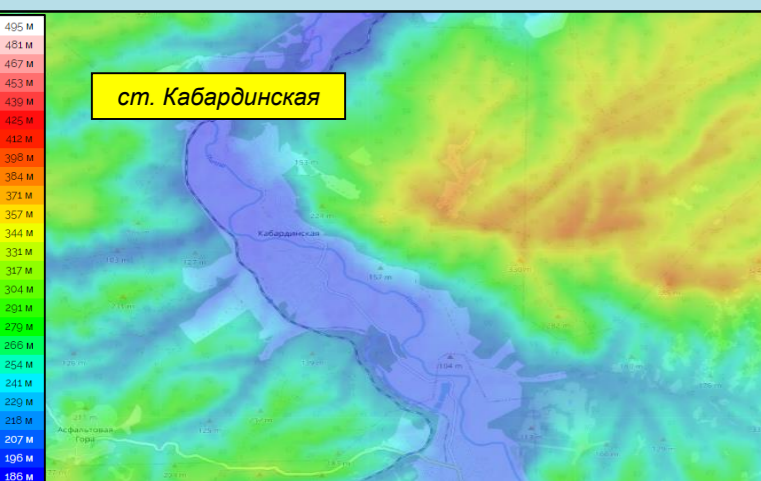
КАРТА РАЙОНА




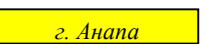
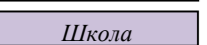


СПУТНИКОВАЯ КАРТА



КАРТА ВЫСОТ

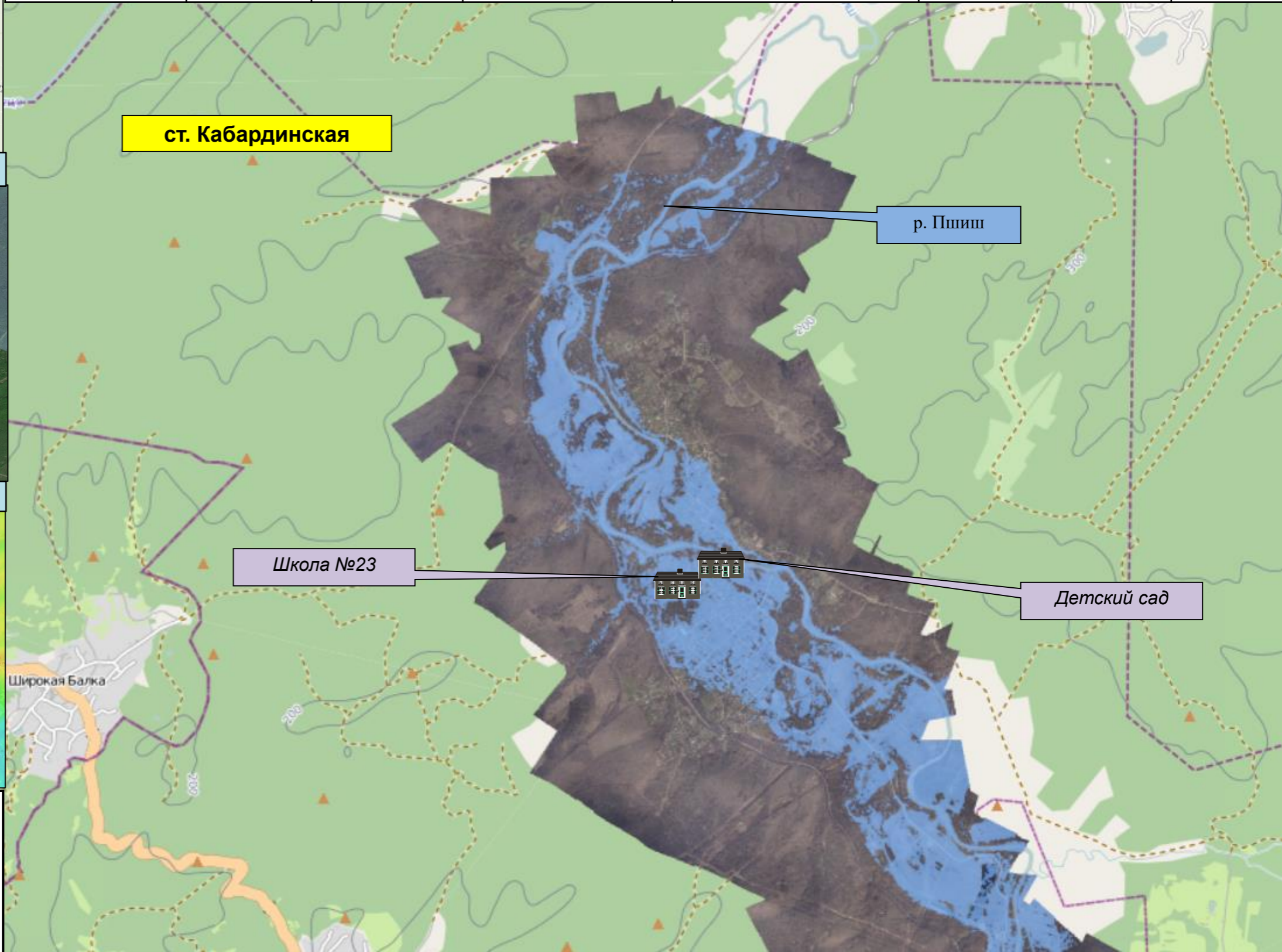


Условные обозначения

-  - зона подтопления
-  г. Анапа - населенный пункт
-  Школа - социально значимый объект
-  р. Анапка - водный объект
-  ул. Мира - название улицы

Прогноз подтопления

Населённый пункт	Кол-во осадков, мм/24 ч.	Частных домов	Придворовых территорий	Количество проживающего населения	Из них детей	СЗО
ст. Кабардинская	20-30	-	-	-	-	-
	до 70	12	21	50	13	-
	более 70	16	46	110	29	2

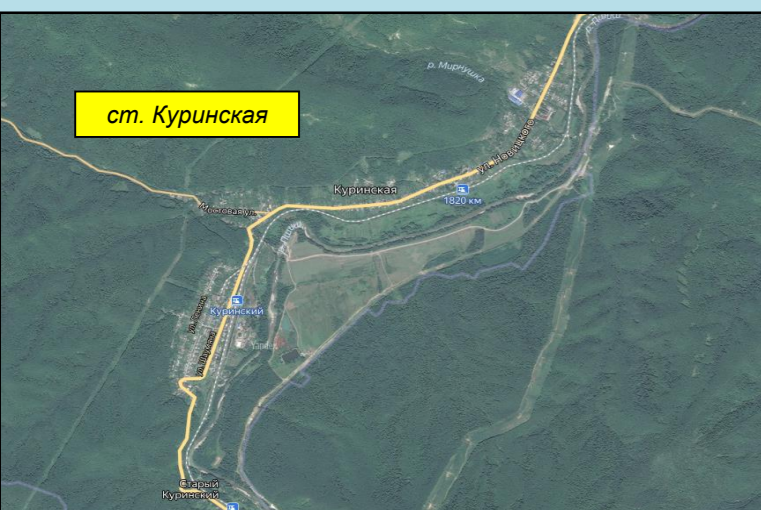


Прогнозируемый риск подтоплений на территории ст. Куринской МО Апшеронский район Краснодарского края

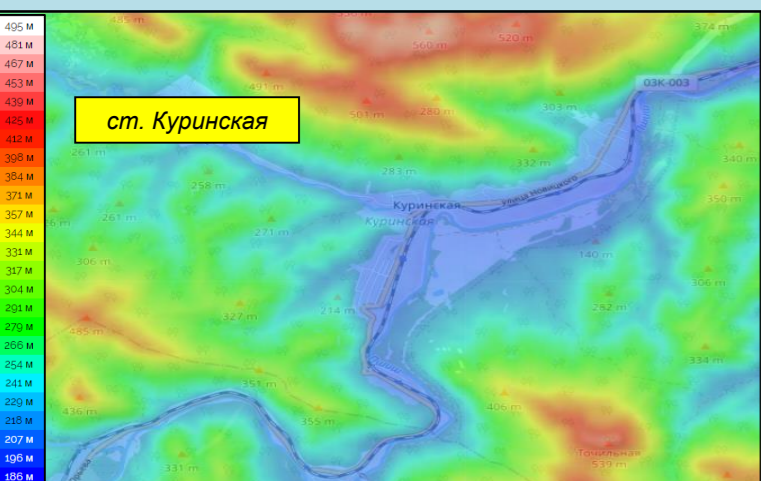
КАРТА РАЙОНА



СПУТНИКОВАЯ КАРТА



КАРТА ВЫСОТ

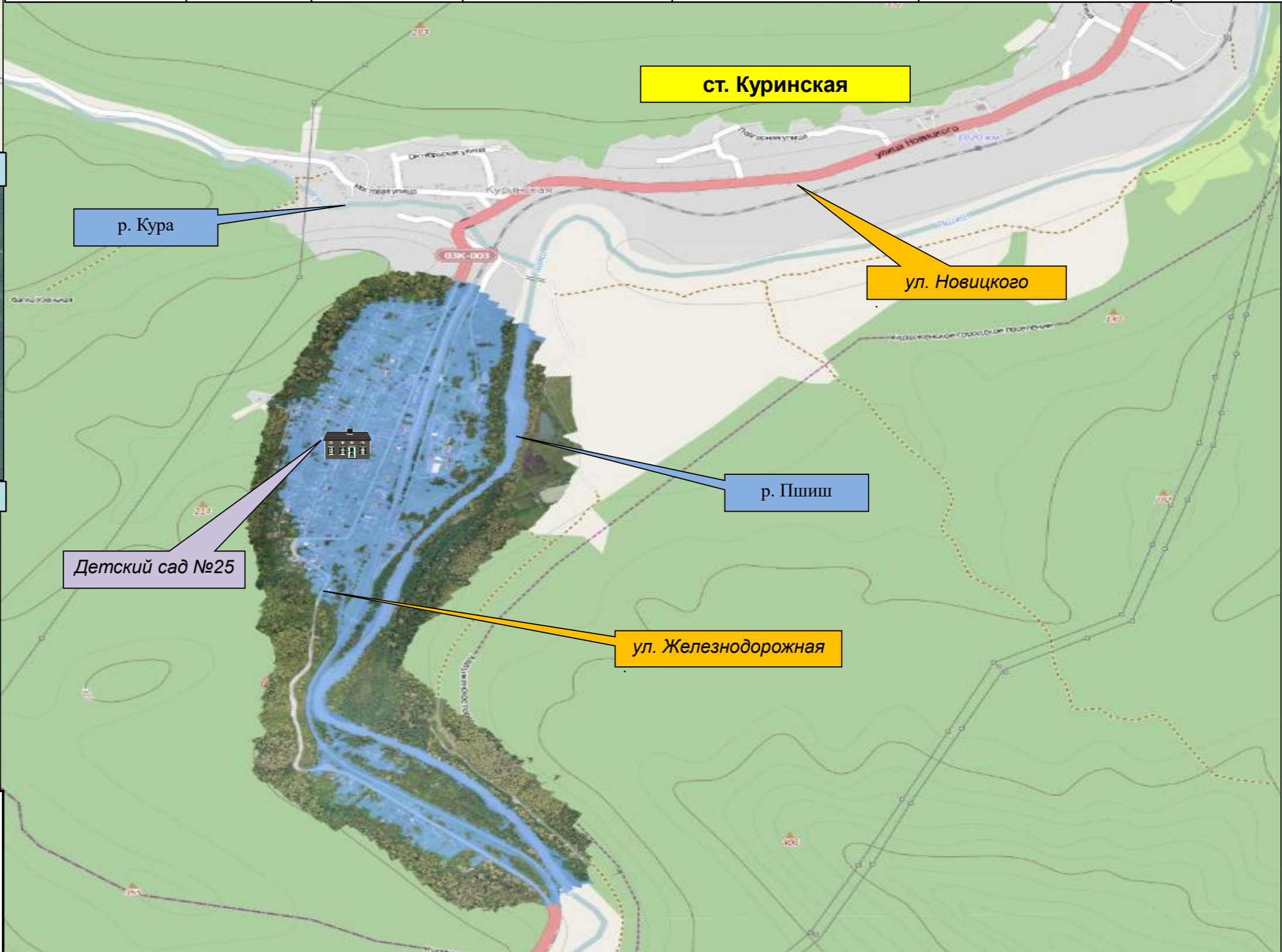


Условные обозначения

-  - зона подтопления
-  г. Анапа - населенный пункт
-  Школа - социально значимый объект
-  р. Анапка - водный объект
-  ул. Мира - название улицы

Прогноз подтопления

Населённый пункт	Кол-во осадков, мм/24 ч.	Частных домов	Придворовых территорий	Количество проживающего населения	Из них детей	СЗО
ст. Куринская	20-30	-	-	-	-	-
	до 70	12	28	67	18	-
	более 70	21	68	163	44	1

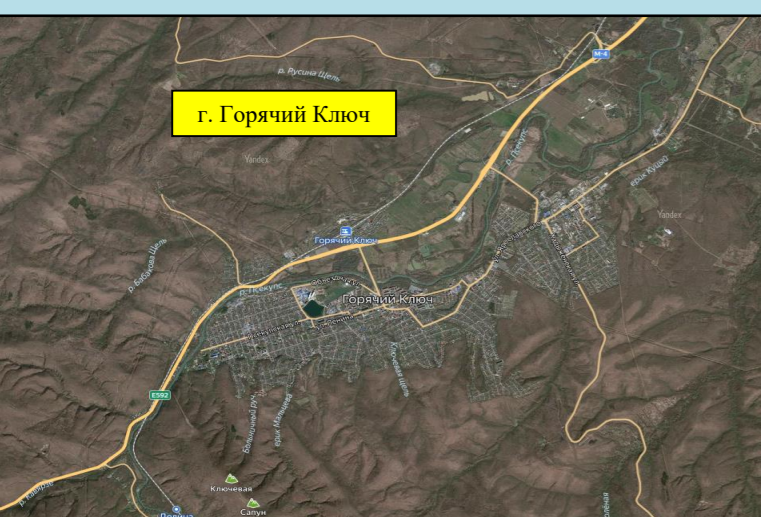


Прогнозируемый риск подтоплений на территории г. Горячий Ключ МО г. Горячий Ключ Краснодарского края

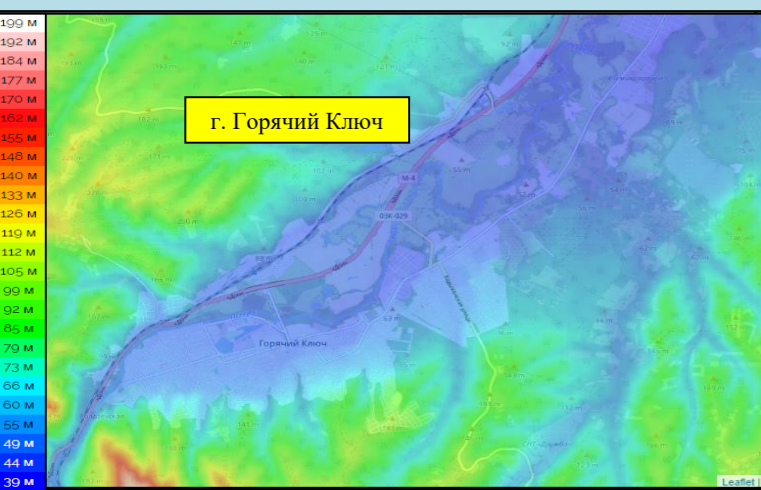
КАРТА РАЙОНА








СПУТНИКОВАЯ КАРТА



КАРТА ВЫСОТ

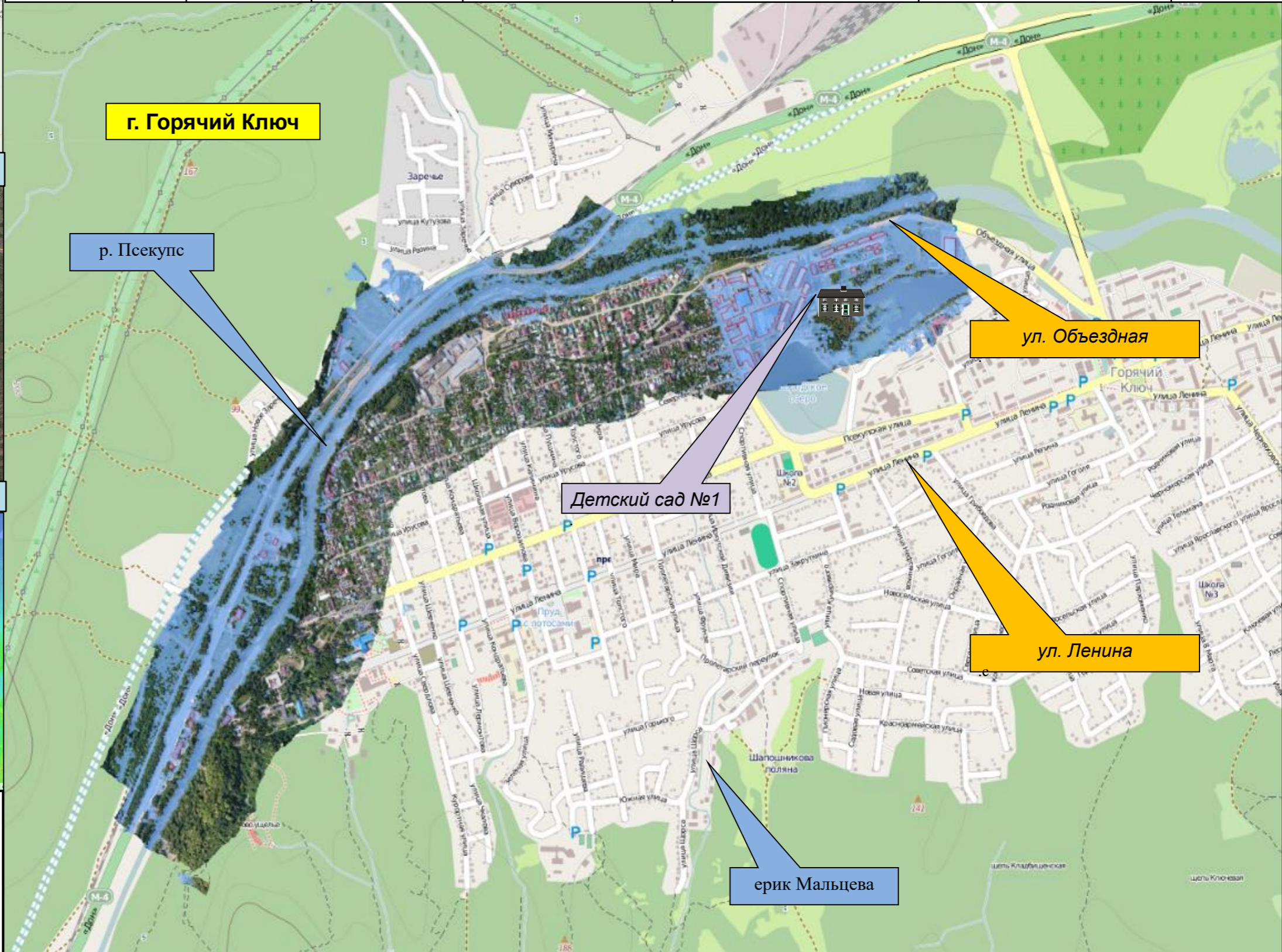


Условные обозначения

-  - зона подтопления
-  г. Анапа - населенный пункт
-  Школа - социально значимый объект
-  р. Анапка - водный объект
-  ул. Мира - название улицы

Прогноз подтопления

Населённый пункт	Кол-во осадков, мм/24 ч.	Частных домов	Придворовых территорий	Количество проживающего населения	Из них детей	СЗО
г. Горячий Ключ	20-30	-	-	-	-	-
	до 70	8	21	56	15	-
	более 70	14	36	97	26	1



Прогнозируемый риск подтоплений на территории ст. Саратовская МО г. Горячий Ключ Краснодарского края

КАРТА РАЙОНА



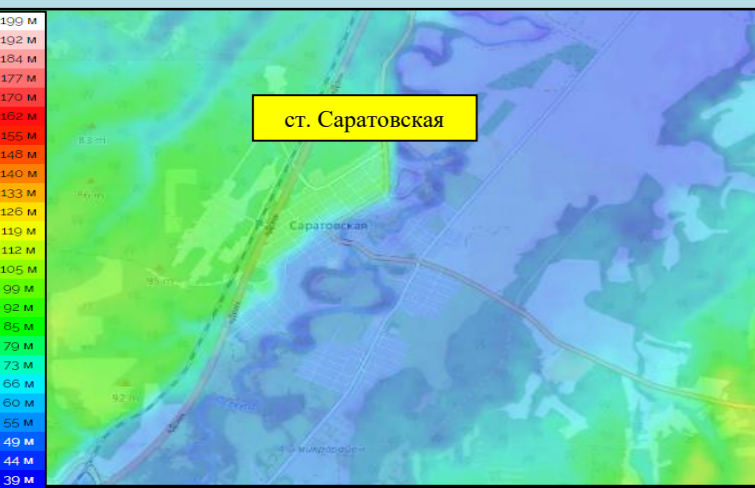
Прогноз подтопления

Населённый пункт	Кол-во осадков, мм/24 ч.	Частных домов	Придворовых территорий	Количество проживающего населения	Из них детей	СЗО
ст. Саратовская	20-30	-	-	-	-	-
	до 70	9	21	58	15	-
	более 70	20	48	134	36	-



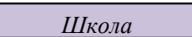


СПУТНИКОВАЯ КАРТА



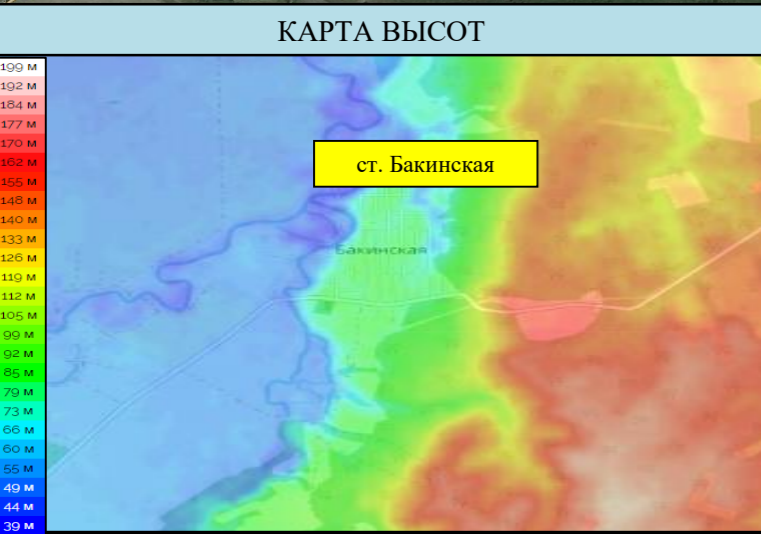
КАРТА ВЫСОТ



Условные обозначения

-  - зона подтопления
-  г. Анапа - населенный пункт
-  Школа - социально значимый объект
-  р. Анапка - водный объект
-  ул. Мира - название улицы

Прогнозируемый риск подтоплений на территории ст. Бакинская МО г. Горячий Ключ Краснодарского края



- Условные обозначения**
- зона подтопления
 - г. Анапа
 - Школа
 - р. Анапка
 - ул. Мира
 - населенный пункт
 - социально значимый объект
 - водный объект
 - название улицы

Прогноз подтопления

Населённый пункт	Кол-во осадков, мм/24 ч.	Частных домов	Придворовых территорий	Количество проживающего населения	Из них детей	СЗО
ст. Бакинская	20-30	-	-	-	-	-
	до 70	6	16	41	11	-
	более 70	18	29	75	20	-



Прогнозируемый риск подтоплений на территории с. Фанагорийское МО г. Горячий Ключ Краснодарского края

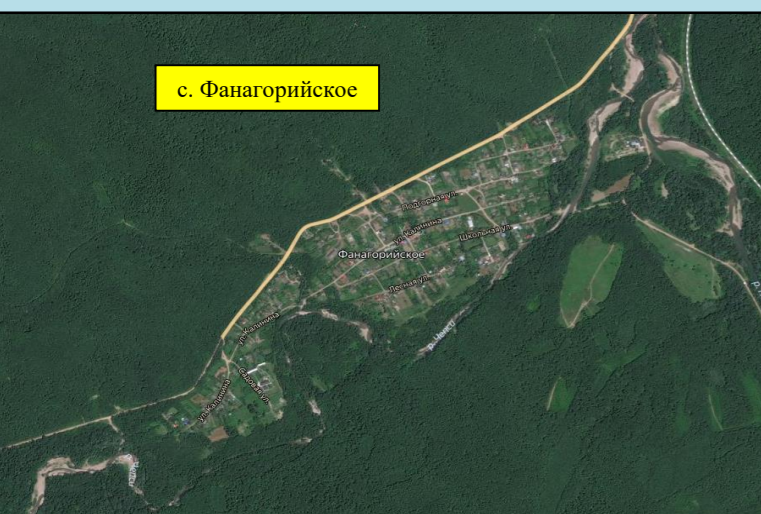
КАРТА РАЙОНА



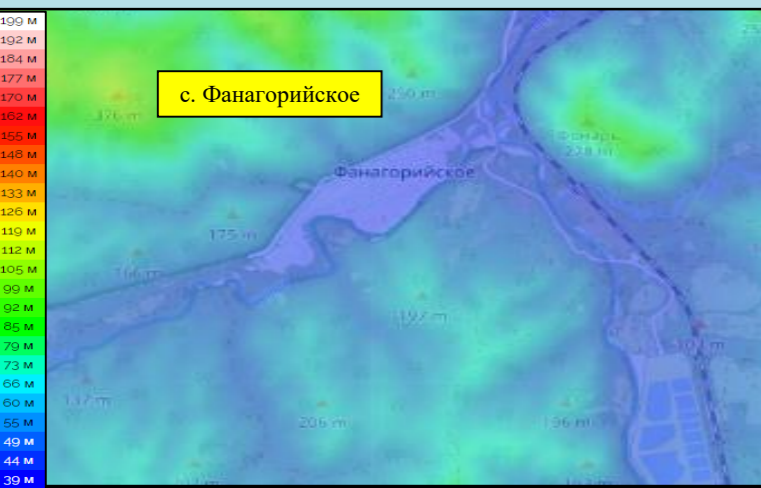
Прогноз подтопления

Населённый пункт	Кол-во осадков, мм/24 ч.	Частных домов	Придворовых территорий	Количество проживающего населения	Из них детей	СЗО
с. Фанагорийское	20-30	-	-	-	-	-
	до 70	6	18	43	11	-
	более 70	23	58	139	37	1

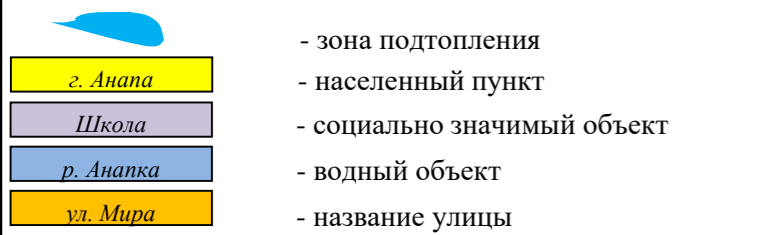
СПУТНИКОВАЯ КАРТА



КАРТА ВЫСОТ



Условные обозначения



Прогнозируемый риск подтоплений на территории ст. Пятигорская, п. Мирный МО г. Горячий Ключ Краснодарского края

КАРТА РАЙОНА



Прогноз подтопления

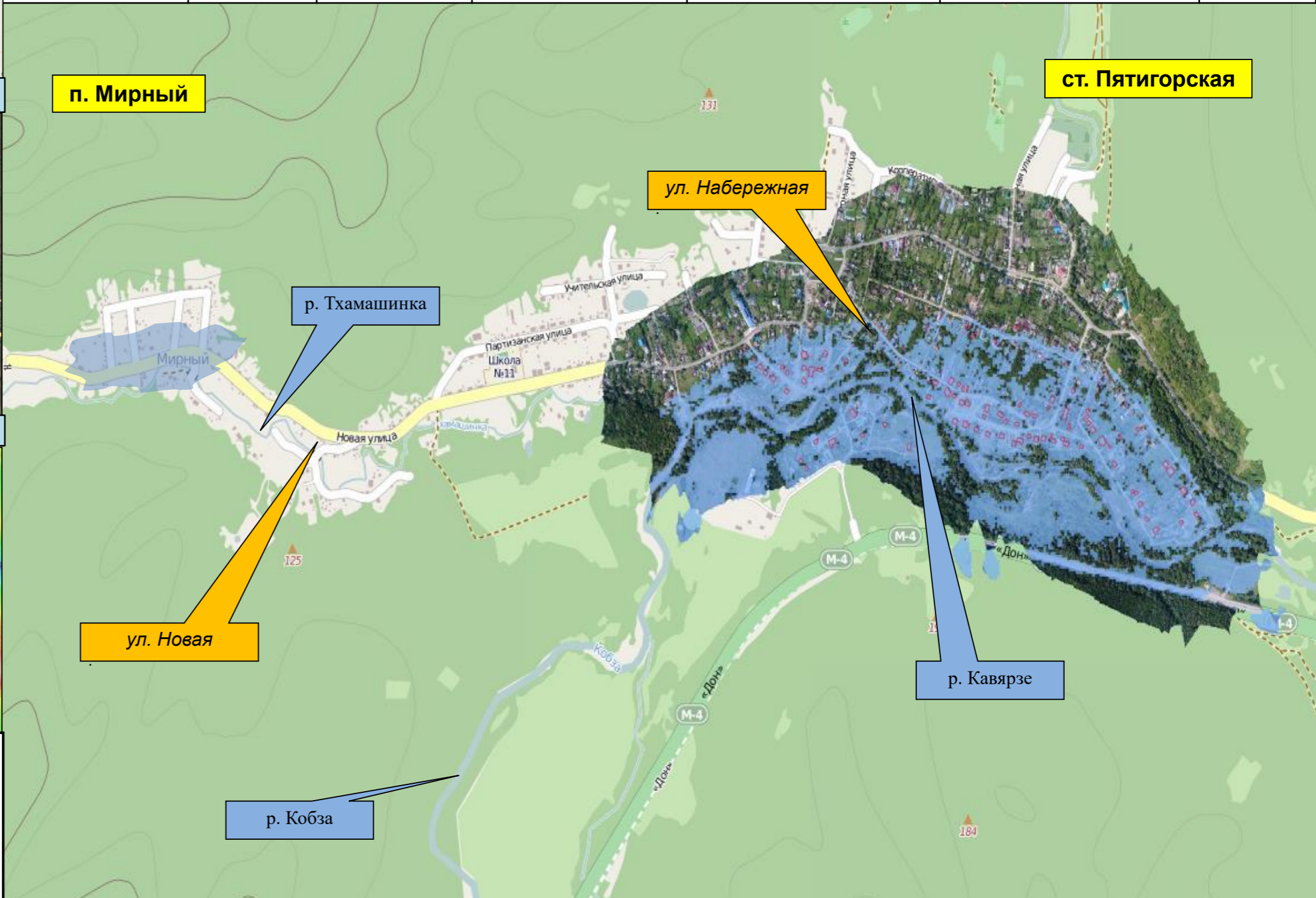
Населённый пункт	Кол-во осадков, мм/24 ч.	Частных домов	Придворовых территорий	Количество проживающего населения	Из них детей	СЗО
ст. Пятигорская	20-30	-	-	-	-	-
	до 70	10	15	33	8	-
	более 70	24	52	114	30	-
п. Мирный	20-30	-	-	-	-	-
	до 70	4	9	25	6	-
	более 70	9	21	58	15	-

СПУТНИКОВАЯ КАРТА

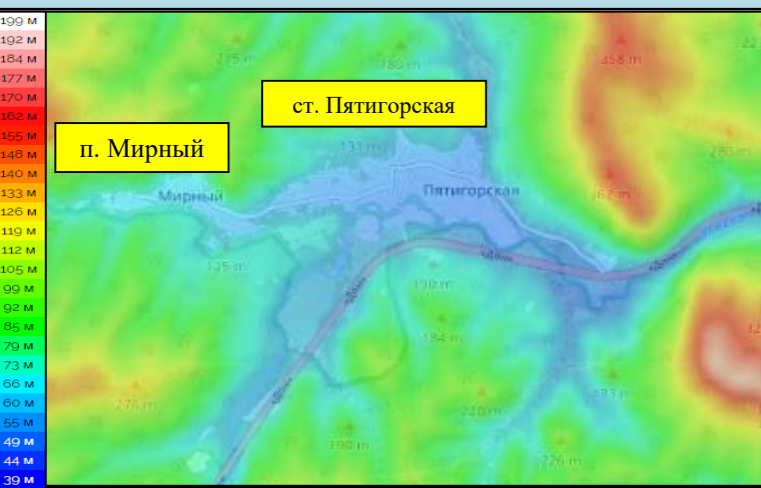


п. Мирный



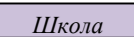


ст. Пятигорская



КАРТА ВЫСОТ



Условные обозначения

-  - зона подтопления
-  г. Анапа - населенный пункт
-  Школа - социально значимый объект
-  р. Анапка - водный объект
-  ул. Мира - название улицы

Прогнозируемый риск подтоплений на территории ст. Суздальская МО г. Горячий Ключ Краснодарского края

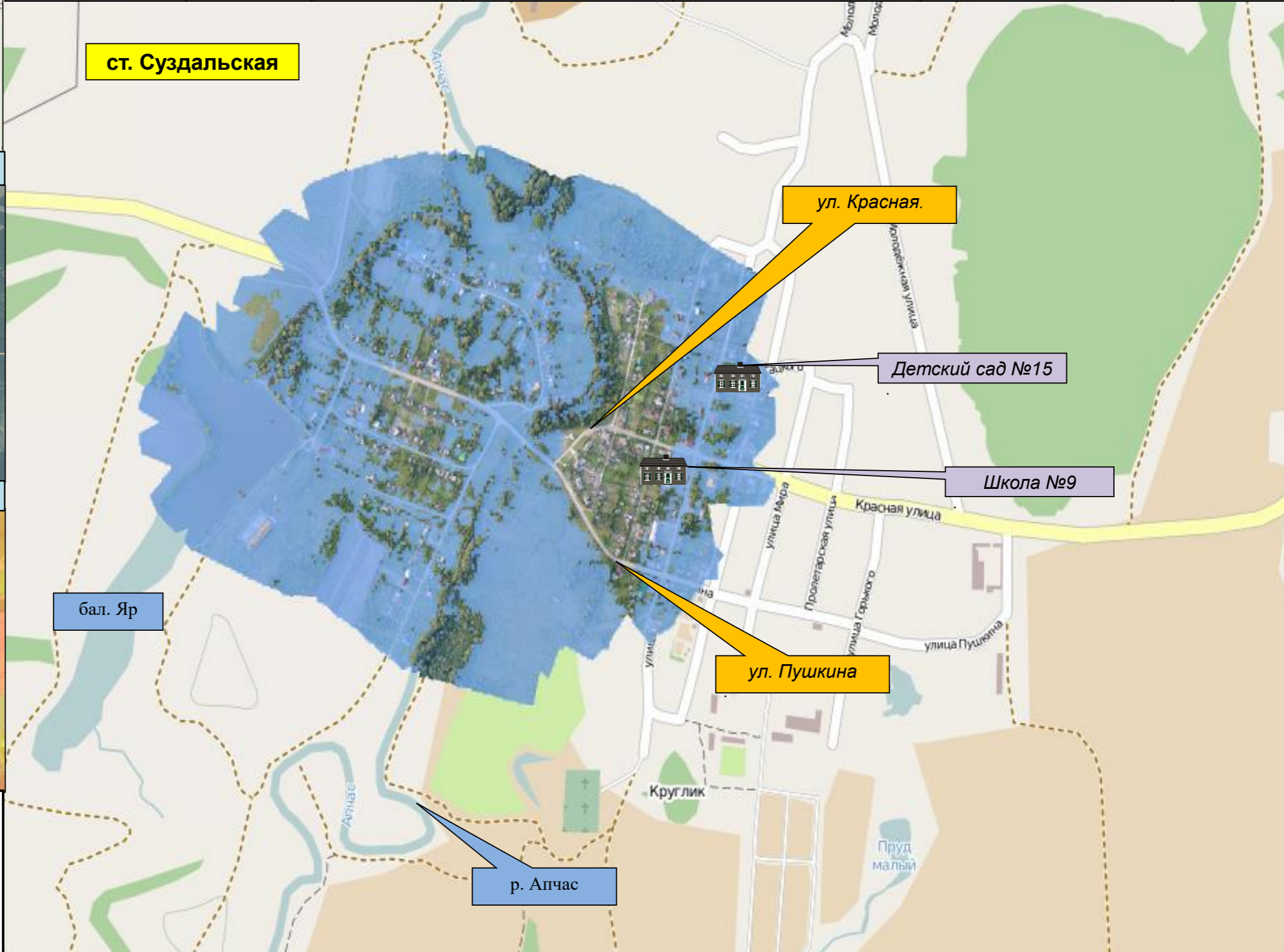
КАРТА РАЙОНА



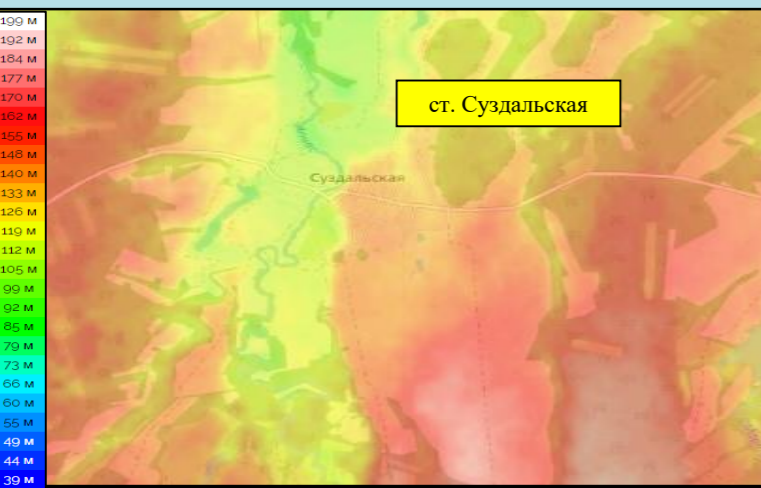
Прогноз подтопления

Населённый пункт	Кол-во осадков, мм/24 ч.	Частных домов	Придворовых территорий	Количество проживающего населения	Из них детей	СЗО
ст. Суздальская	20-30	-	-	-	-	-
	до 70	5	21	58	15	-
	более 70	12	47	131	35	2


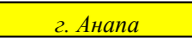



СПУТНИКОВАЯ КАРТА



КАРТА ВЫСОТ

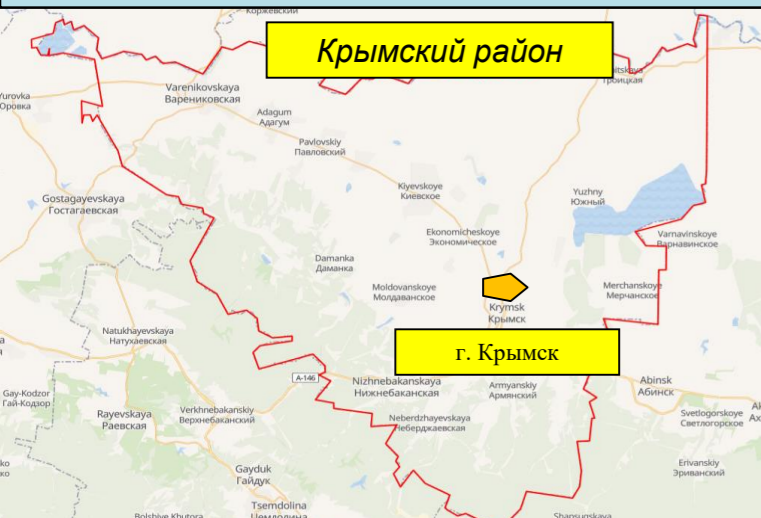


Условные обозначения

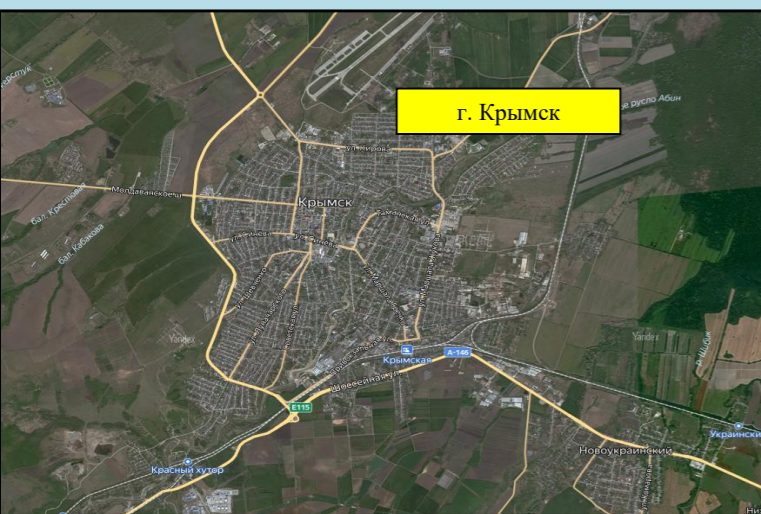
-  - зона подтопления
-  г. Анапа - населенный пункт
-  Школа - социально значимый объект
-  р. Анапка - водный объект
-  ул. Мира - название улицы

Прогнозируемый риск подтоплений на территории г. Крымска МО Крымский район Краснодарского края

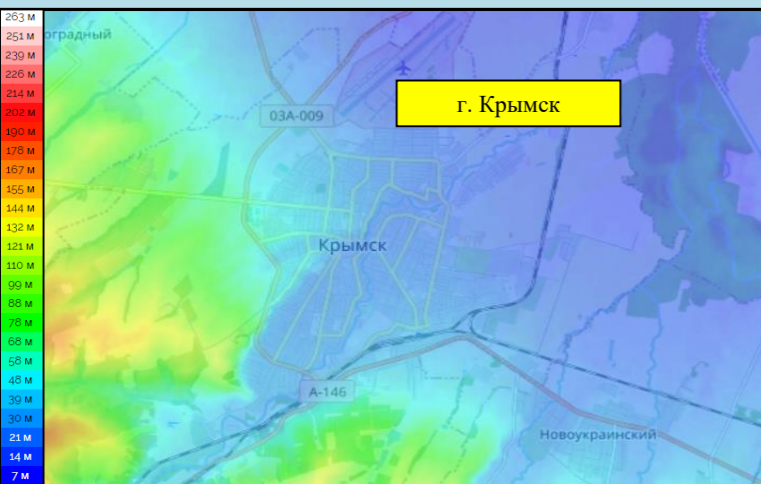
КАРТА РАЙОНА



СПУТНИКОВАЯ КАРТА



КАРТА ВЫСОТ

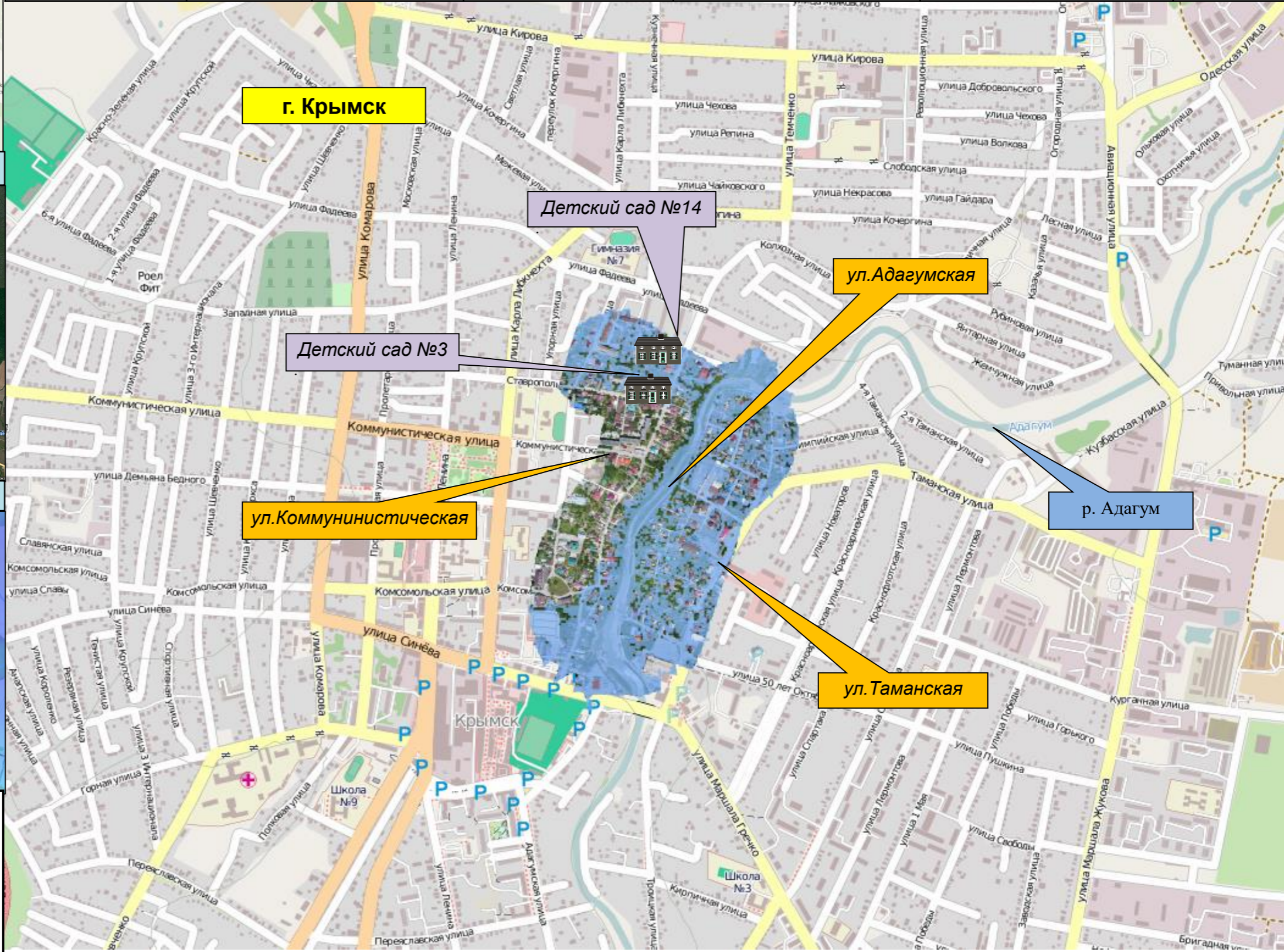


Условные обозначения

-  - зона подтопления
-  г. Анапа - населенный пункт
-  Школа - социально значимый объект
-  р. Анапка - водный объект
-  ул. Мира - название улицы

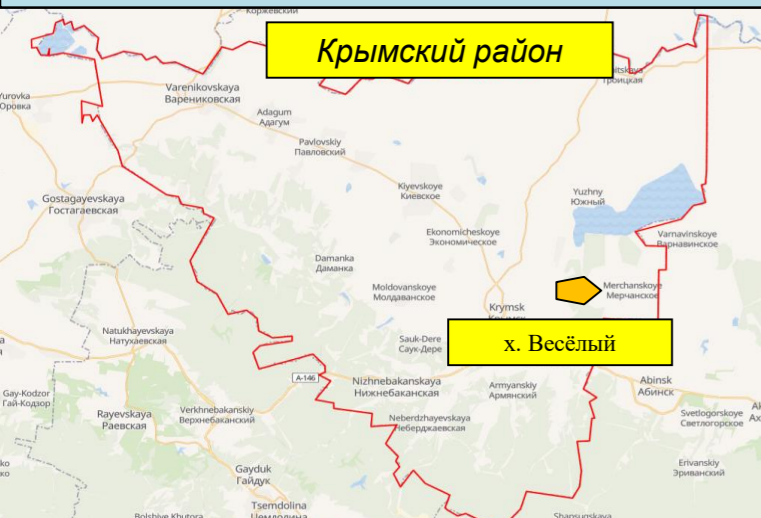
Прогноз подтопления

Населённый пункт	Кол-во осадков, мм/24 ч.	Частных домов	Придворовых территорий	Количество проживающего населения	Из них детей	СЗО
г. Крымск	20-30	-	-	-	-	-
	до 70	16	44	123	33	-
	более 70	32	97	271	73	2



Прогнозируемый риск подтоплений на территории х. Весёлый МО Крымский район Краснодарского края

КАРТА РАЙОНА



Прогноз подтопления

Населённый пункт	Кол-во осадков, мм/24 ч.	Частных домов	Придворовых территорий	Количество проживающего населения	Из них детей	СЗО
х. Весёлый	20-30	-	-	-	-	-
	до 70	3	6	16	4	-
	более 70	6	12	33	8	-

СПУТНИКОВАЯ КАРТА

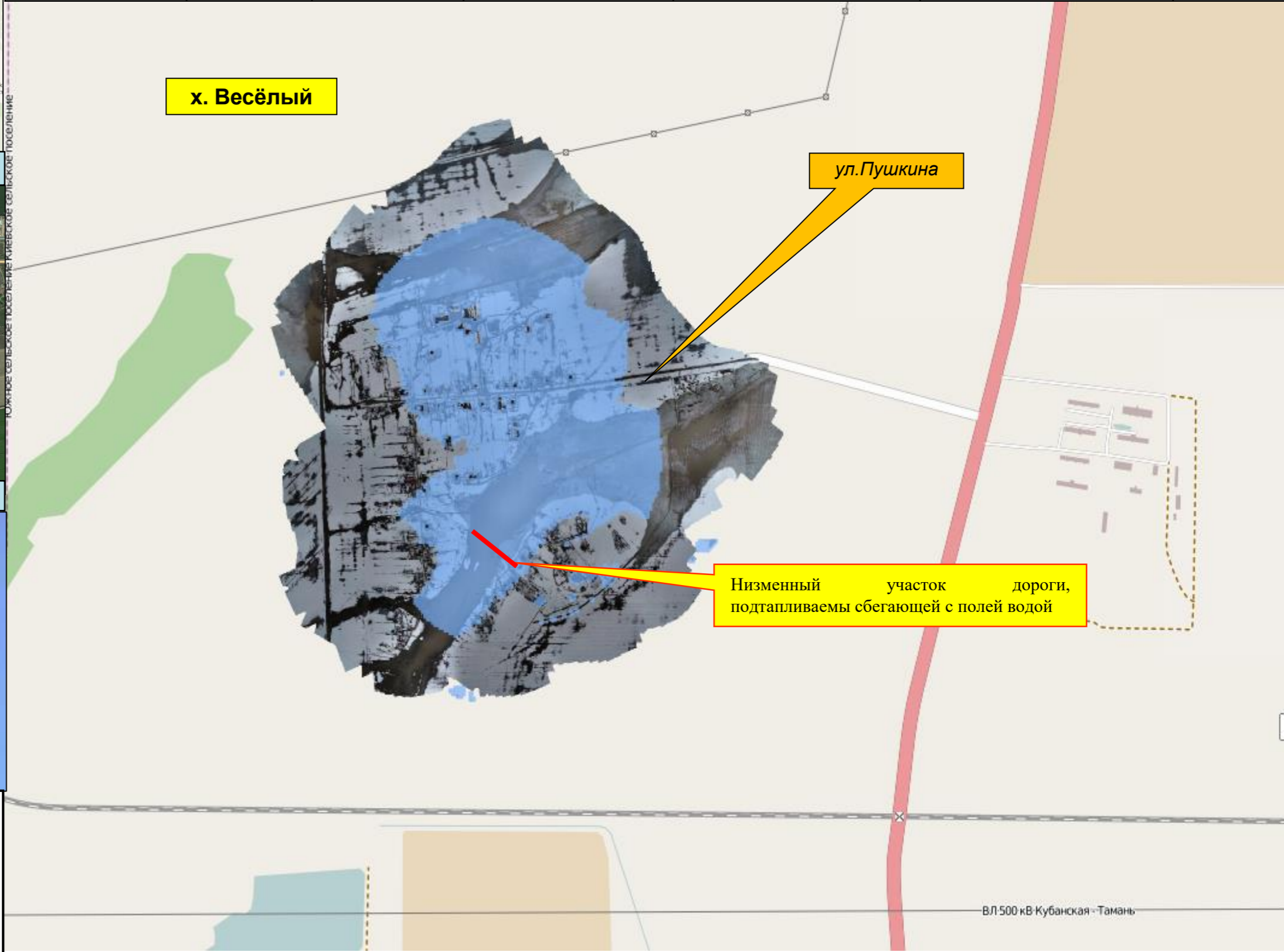


КАРТА ВЫСОТ

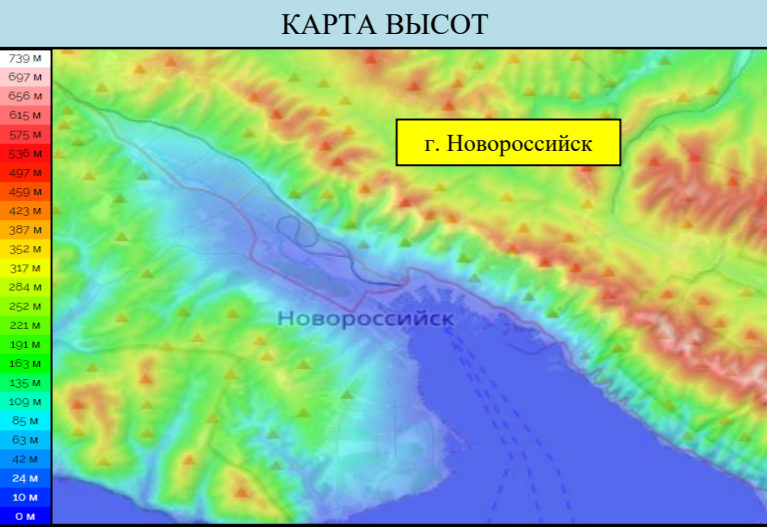


Условные обозначения

- зона подтопления
- г. Анапа - населенный пункт
- Школа - социально значимый объект
- р. Анапка - водный объект
- ул. Мира - название улицы



Прогнозируемый риск подтоплений на территории г. Новороссийск Краснодарского края



Условные обозначения

- зона подтопления
- населенный пункт
- социально значимый объект
- водный объект
- название улицы

г. Анапа
Школа
р. Анапка
ул. Мира

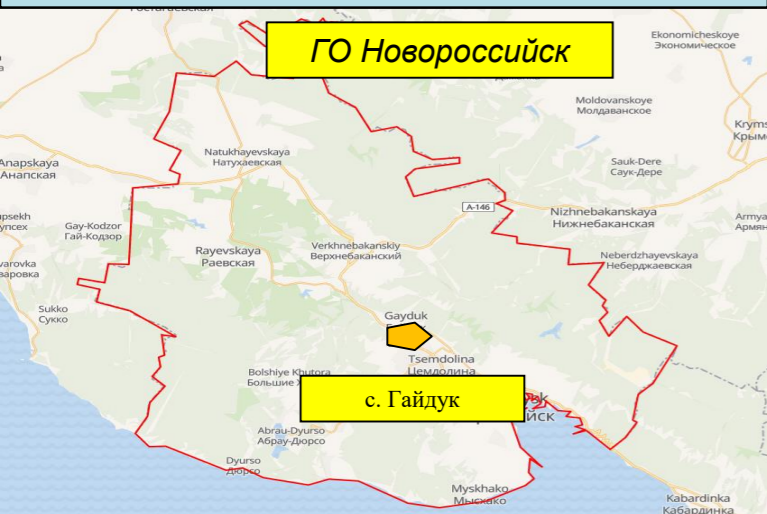
Прогноз подтопления

Населённый пункт	Кол-во осадков, мм/24 ч.	Частных домов	Придворовых территорий	Количество проживающего населения	Из них детей	СЗО
г. Новороссийск	20-30	1	12	33	8	-
	до 70	38	73	204	55	-
	более 70	78	129	361	97	6



Прогнозируемый риск подтоплений на территории с. Гайдук ГО Новороссийск Краснодарского края

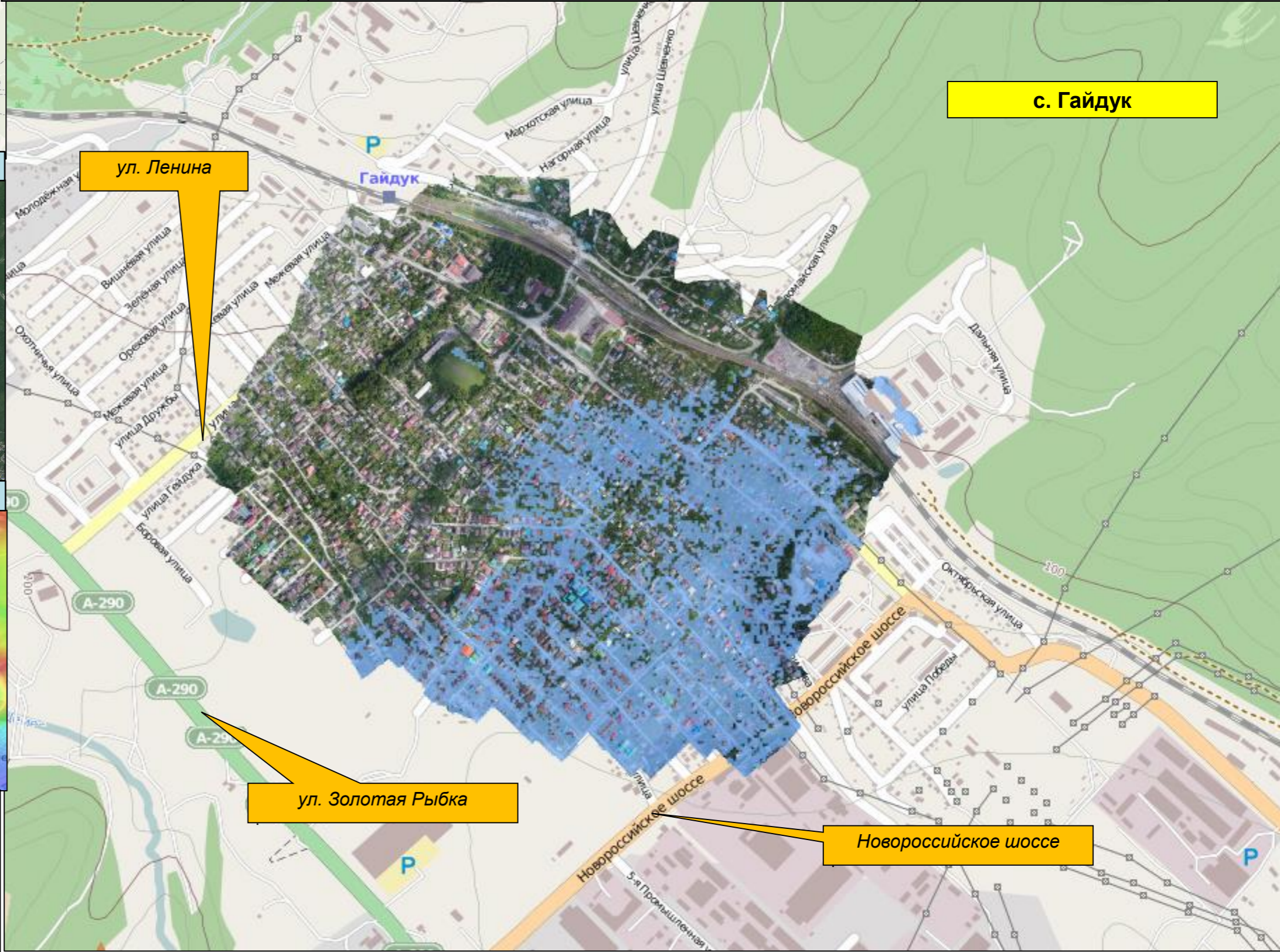
КАРТА РАЙОНА



Прогноз подтопления

Населённый пункт	Кол-во осадков, мм/24 ч.	Частных домов	Придворовых территорий	Количество проживающего населения	Из них детей	СЗО
с. Гайдук	20-30	-	-	-	-	-
	до 70	8	23	64	17	-
	более 70	17	61	170	45	-



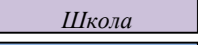


СПУТНИКОВАЯ КАРТА



КАРТА ВЫСОТ



Условные обозначения

-  - зона подтопления
-  г. Анапа - населенный пункт
-  Школа - социально значимый объект
-  р. Анапка - водный объект
-  ул. Мира - название улицы

Прогнозируемый риск подтоплений на территории п. Южная Озереевка МО г. Новороссийск Краснодарского края

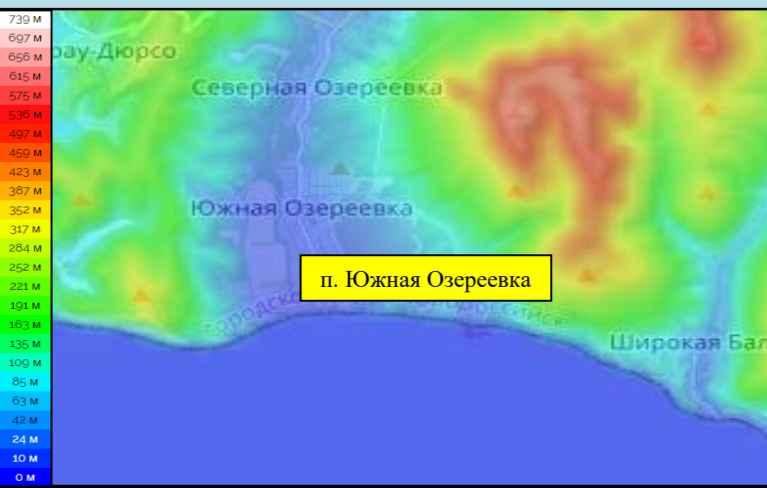
КАРТА РАЙОНА








СПУТНИКОВАЯ КАРТА



КАРТА ВЫСОТ



Условные обозначения

-  - зона подтопления
-  г. Анапа - населенный пункт
-  Школа - социально значимый объект
-  р. Анапка - водный объект
-  ул. Мира - название улицы

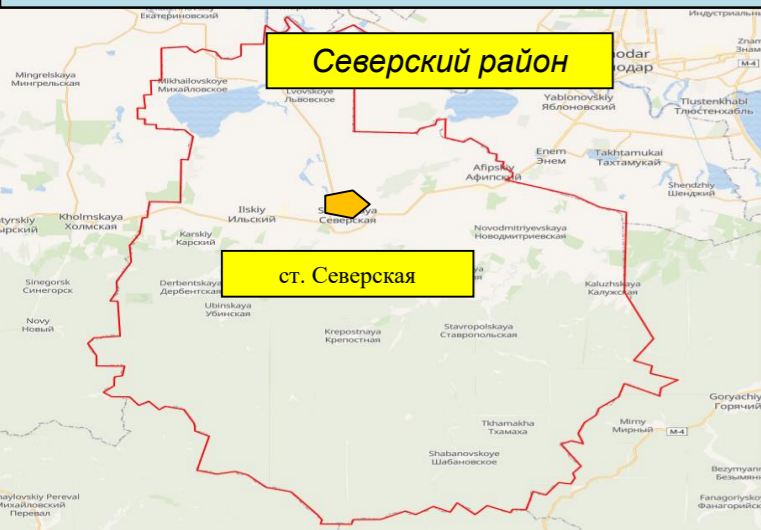
Прогноз подтопления

Населённый пункт	Кол-во осадков, мм/24 ч.	Частных домов	Придворовых территорий	Количество проживающего населения	Из них детей	СЗО
п. Южная Озереевка	20-30	-	-	-	-	-
	до 70	3	11	28	7	-
	более 70	15	49	117	31	1

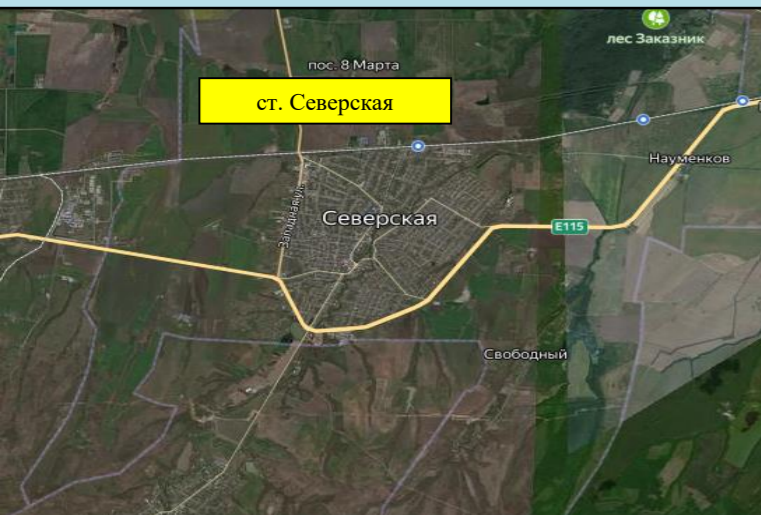


Прогнозируемый риск подтоплений на территории ст. Северская МО Северский район Краснодарского края

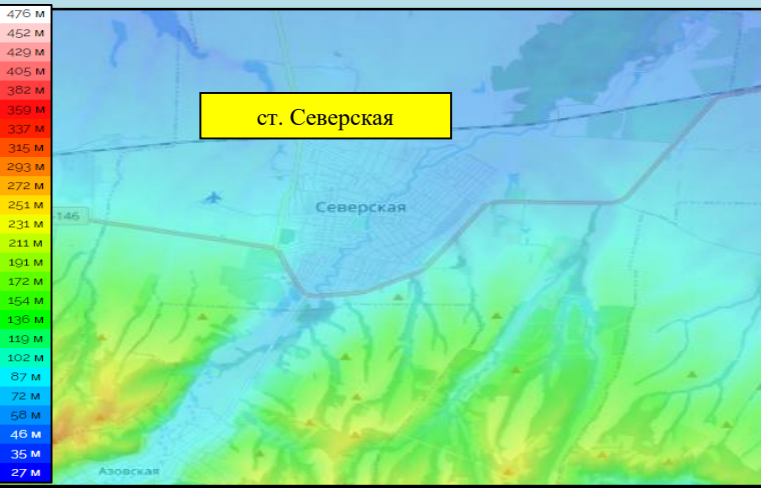
КАРТА РАЙОНА



СПУТНИКОВАЯ КАРТА



КАРТА ВЫСОТ

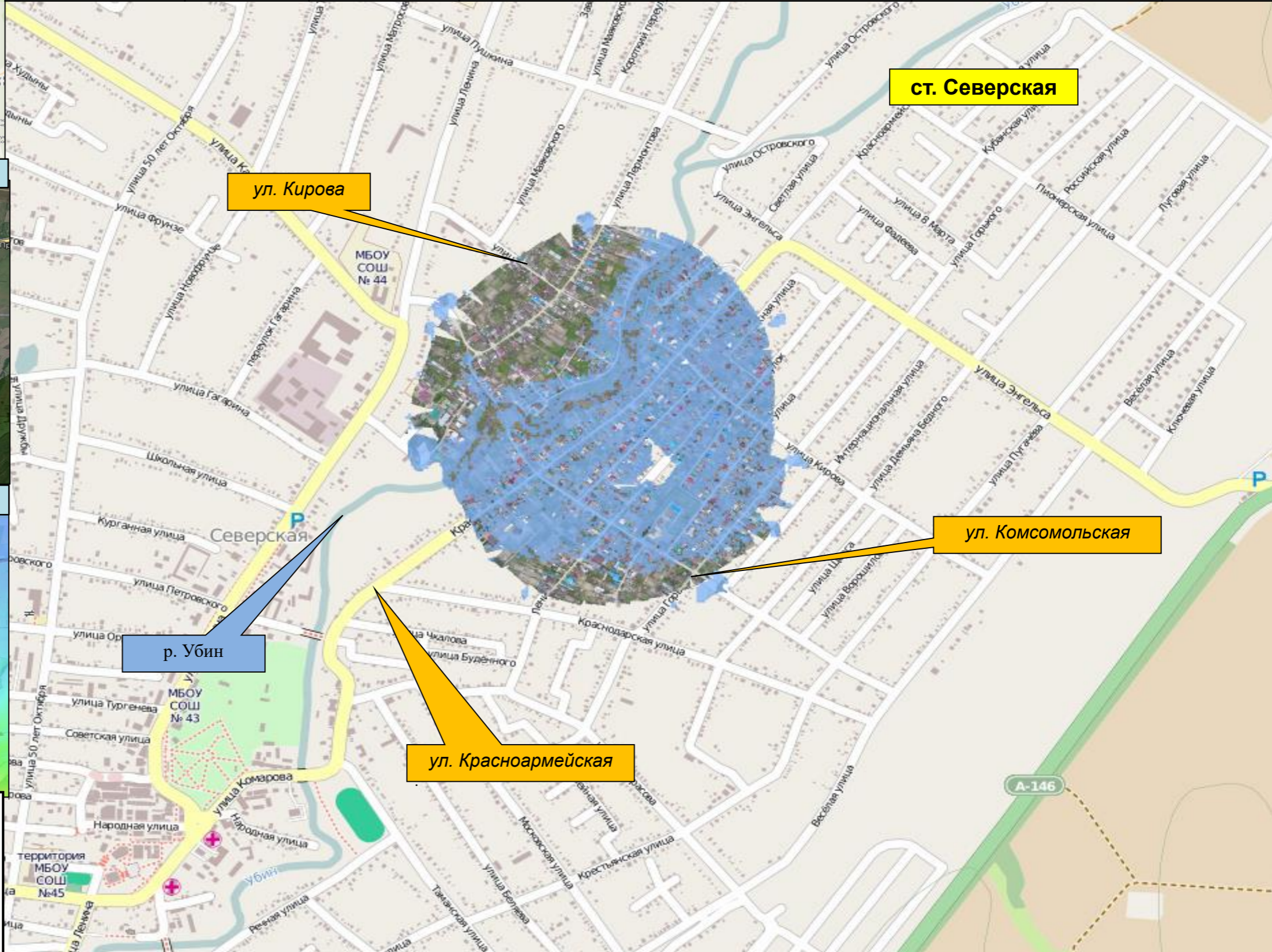


Условные обозначения

- зона подтопления
- г. Анапа
- Школа
- р. Анапка
- ул. Мира
- населенный пункт
- социально значимый объект
- водный объект
- название улицы

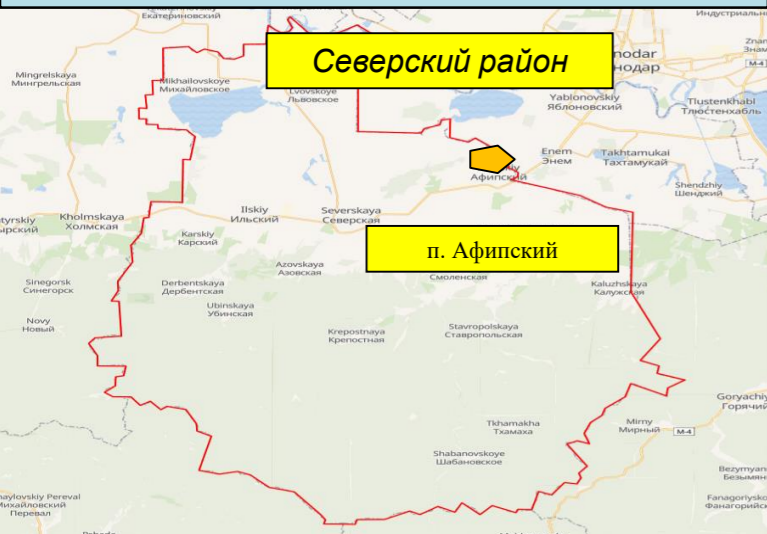
Прогноз подтопления

Населённый пункт	Кол-во осадков, мм/24 ч.	Частных домов	Придворовых территорий	Количество проживающего населения	Из них детей	СЗО
ст. Северская	20-30	4	23	64	17	-
	до 70	13	80	224	60	-
	более 70	34	129	309	83	-



Прогнозируемый риск подтоплений на территории п. Афипский МО Северский район Краснодарского края

КАРТА РАЙОНА



СПУТНИКОВАЯ КАРТА



КАРТА ВЫСОТ

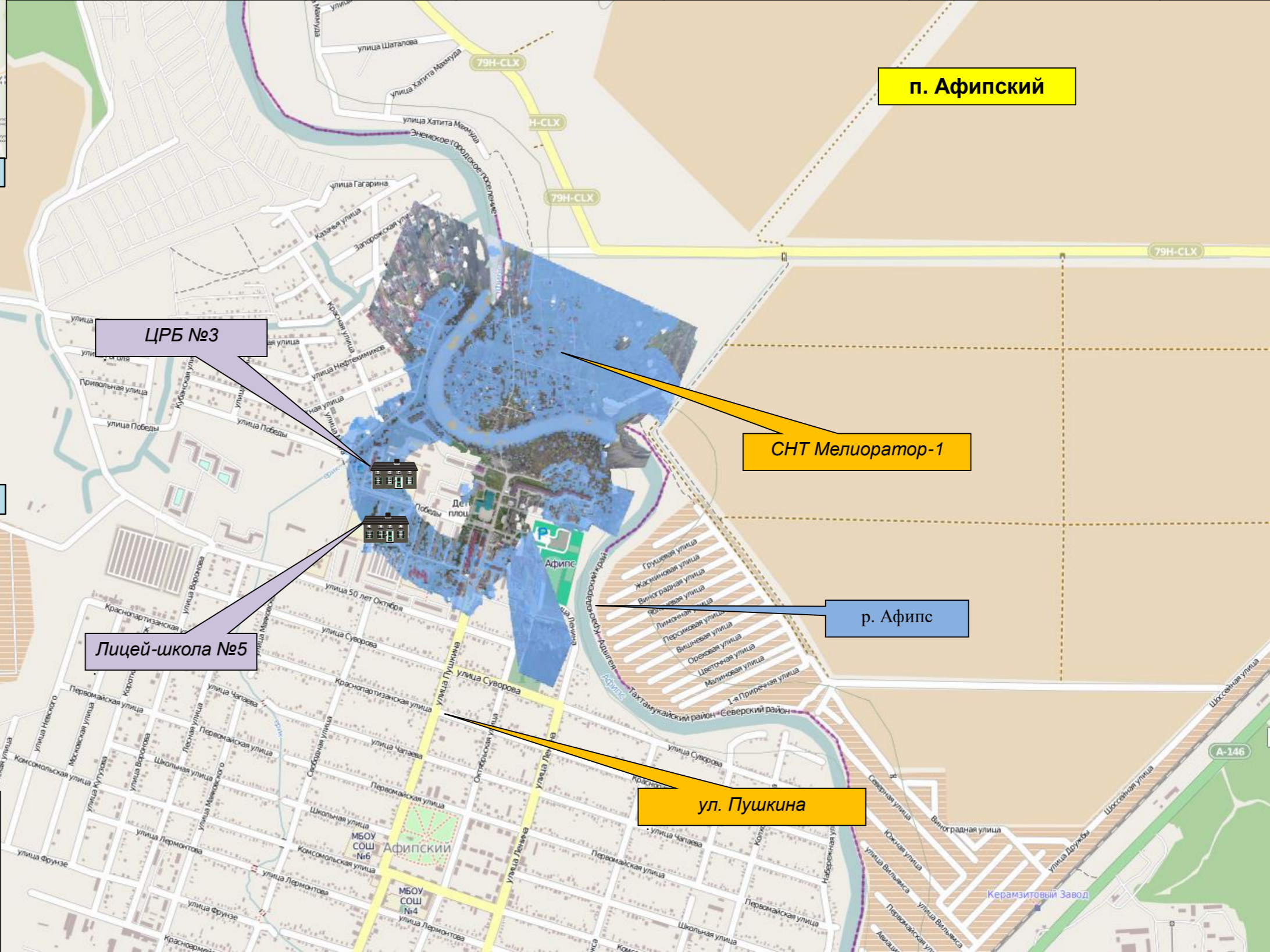


Условные обозначения

-  - зона подтопления
-  г. Анапа
-  Школа
-  р. Анапка
-  ул. Мира
- населенный пункт
- социально значимый объект
- водный объект
- название улицы

Прогноз подтопления

Населённый пункт	Кол-во осадков, мм/24 ч.	Частных домов	Придворовых территорий	Количество проживающего населения	Из них детей	СЗО
п. Афипский	20-30	3	21	52	14	-
	до 70	9	35	87	23	-
	более 70	32	49	122	32	2

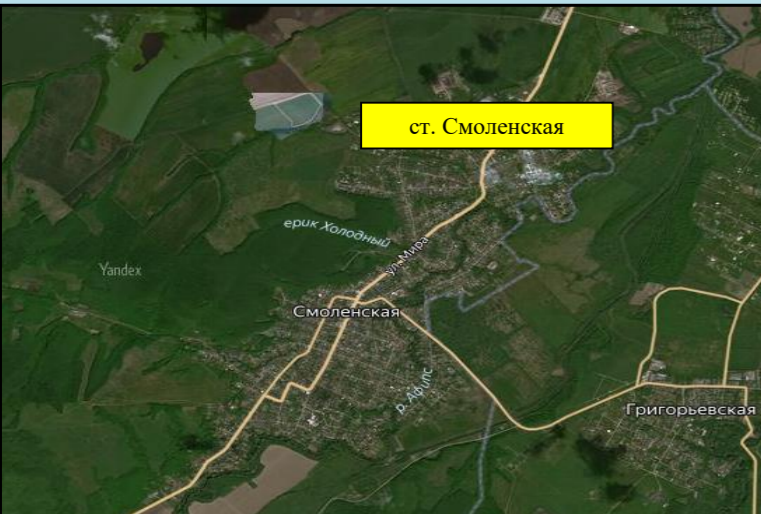


Прогнозируемый риск подтоплений на территории ст. Смоленская МО Северский район Краснодарского края

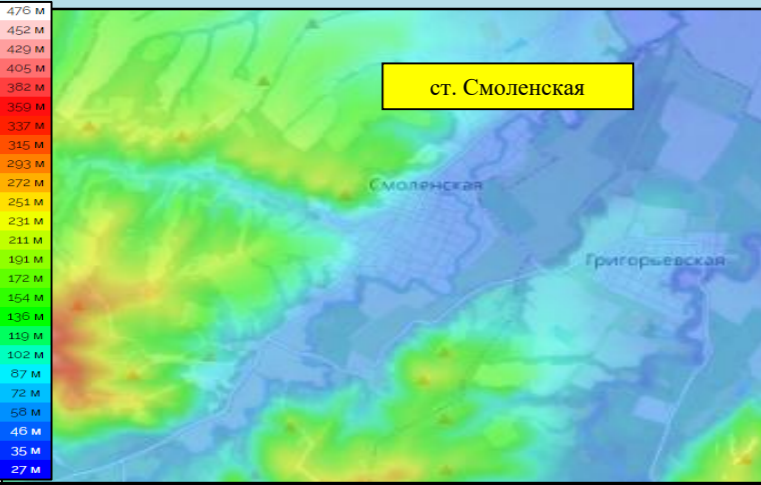
КАРТА РАЙОНА



СПУТНИКОВАЯ КАРТА



КАРТА ВЫСОТ



Условные обозначения

-  - зона подтопления
-  г. Анапа - населенный пункт
-  Школа - социально значимый объект
-  р. Анапка - водный объект
-  ул. Мира - название улицы

Прогноз подтопления

Населённый пункт	Кол-во осадков, мм/24 ч.	Частных домов	Придворовых территорий	Количество проживающего населения	Из них детей	СЗО
ст. Смоленская	20-30	4	24	60	16	-
	до 70	12	38	95	25	-
	более 70	49	73	182	49	-



Прогнозируемый риск подтоплений на территории п. Новомихайловский МО Туапсинский район Краснодарского края

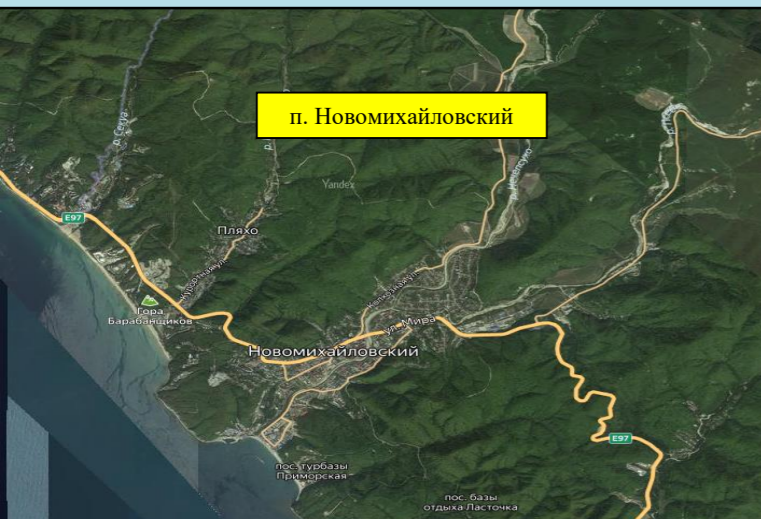
КАРТА РАЙОНА



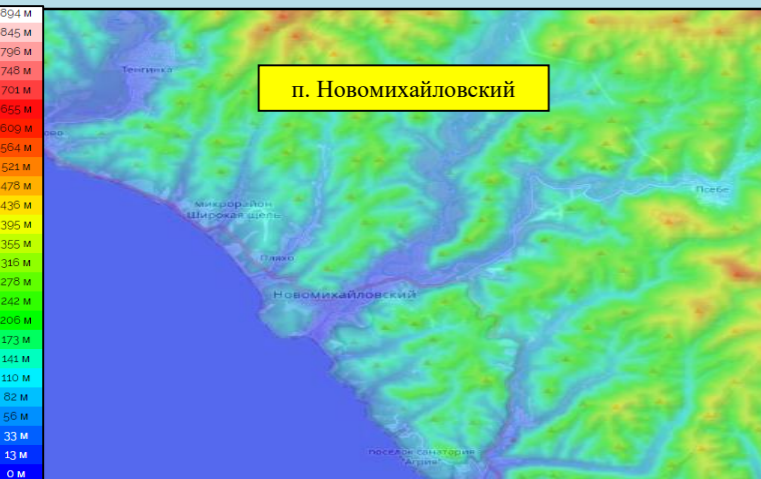
Прогноз подтопления

Населённый пункт	Кол-во осадков, мм/24 ч.	Частных домов	Придворовых территорий	Количество проживающего населения	Из них детей	СЗО
п. Новомихайловский	20-30	-	-	-	-	-
	до 70	20	54	124	36	-
	более 70	34	91	209	61	-

СПУТНИКОВАЯ КАРТА



КАРТА ВЫСОТ



Условные обозначения

- зона подтопления
- г. Анапа
- Школа
- р. Анапка
- ул. Мира
- населенный пункт
- социально значимый объект
- водный объект
- название улицы

Прогнозируемый риск подтоплений на территории с. Агой МО Туапсинский район Краснодарского края

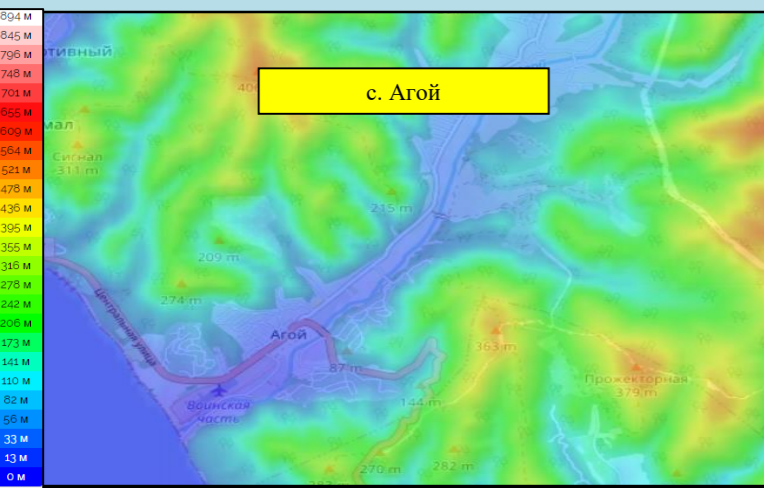
КАРТА РАЙОНА




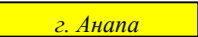
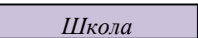


СПУТНИКОВАЯ КАРТА



КАРТА ВЫСОТ

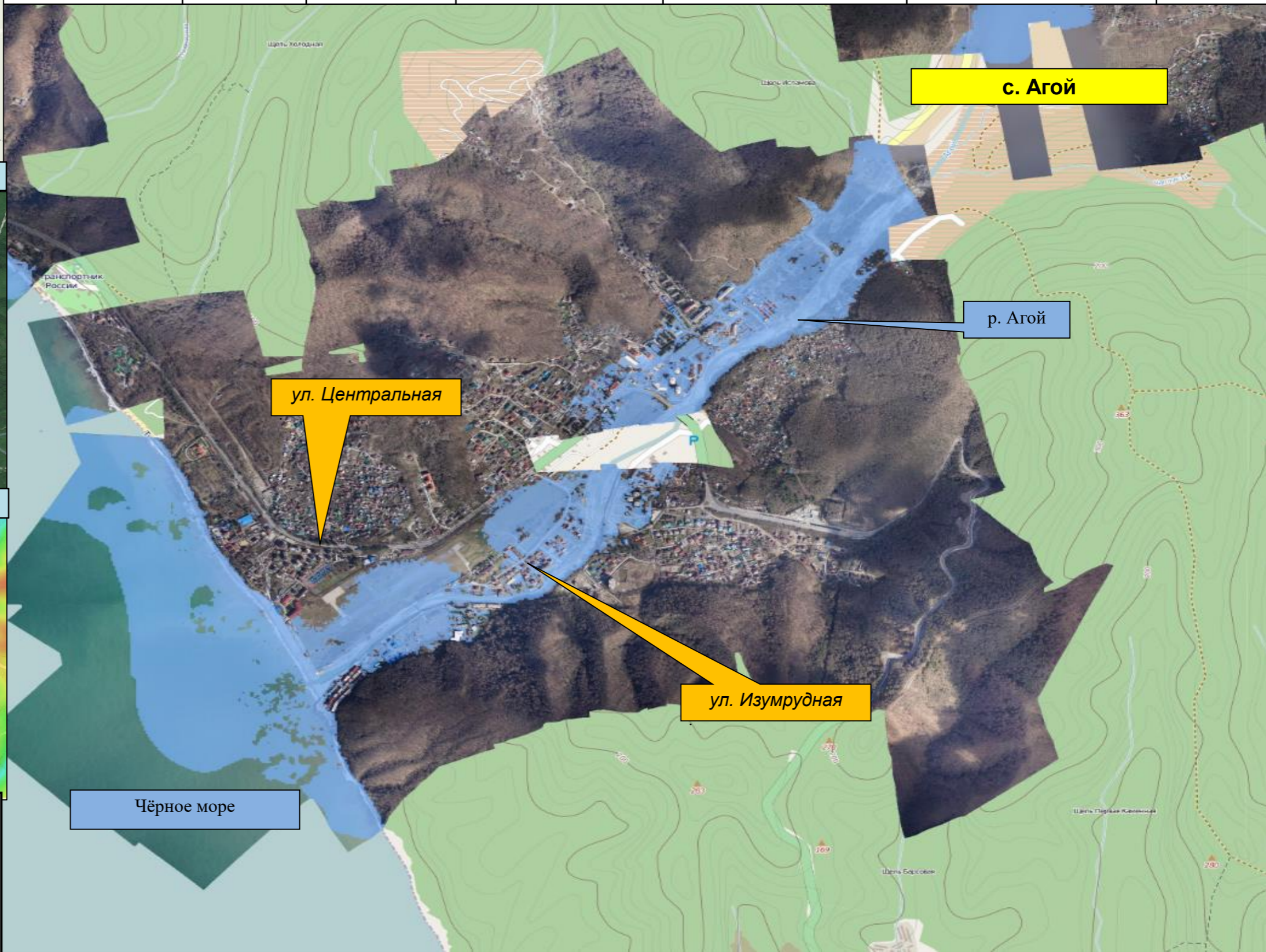


Условные обозначения

-  - зона подтопления
-  *г. Анапа* - населенный пункт
-  *Школа* - социально значимый объект
-  *р. Анапка* - водный объект
-  *ул. Мира* - название улицы

Прогноз подтопления

Населённый пункт	Кол-во осадков, мм/24 ч.	Частных домов	Придворовых территорий	Количество проживающего населения	Из них детей	СЗО
с. Агой	20-30	-	-	-	-	-
	до 70	13	35	80	23	-
	более 70	35	94	216	63	-

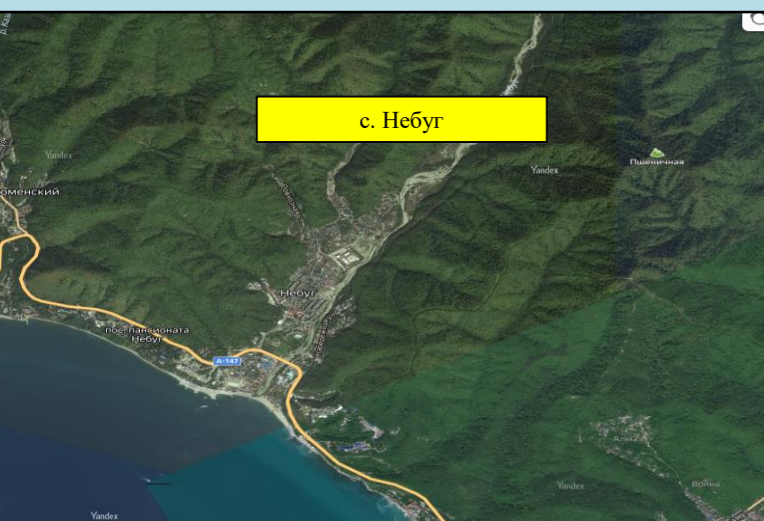


Прогнозируемый риск подтоплений на территории с. Небуг МО Туапсинский район Краснодарского края

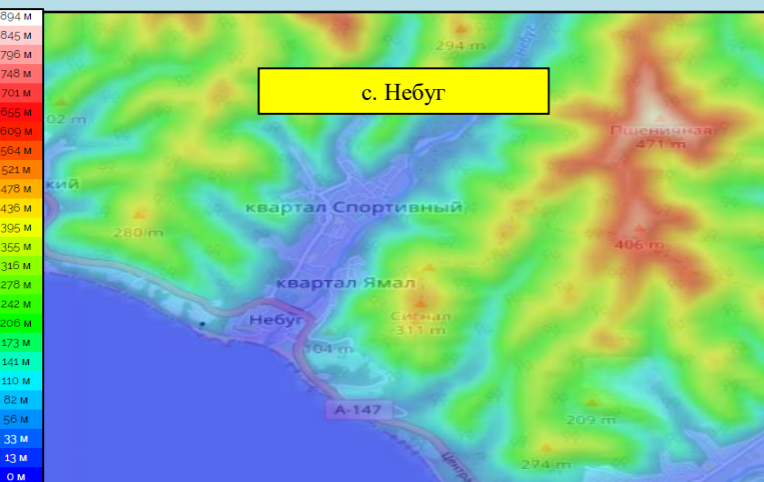
КАРТА РАЙОНА



СПУТНИКОВАЯ КАРТА



КАРТА ВЫСОТ



Условные обозначения

-  - зона подтопления
-  *г. Анапа* - населенный пункт
-  *Школа* - социально значимый объект
-  *р. Анапка* - водный объект
-  *ул. Мира* - название улицы

Прогноз подтопления

Населённый пункт	Кол-во осадков, мм/24 ч.	Частных домов	Придворовых территорий	Количество проживающего населения	Из них детей	СЗО
с. Небуг	20-30	-	-	-	-	-
	до 70	25	67	154	45	-
	более 70	42	113	259	76	-



Прогнозируемый риск подтоплений на территории с. Агуй-Шапсуг МО Туапсинский район Краснодарского края

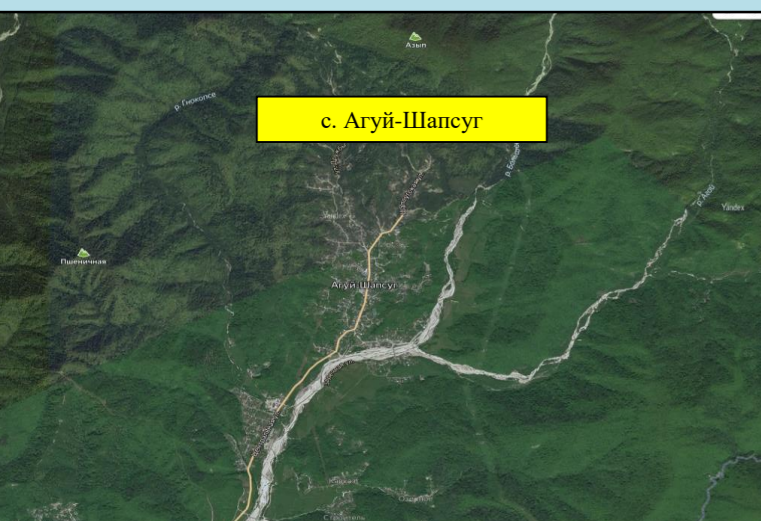
КАРТА РАЙОНА



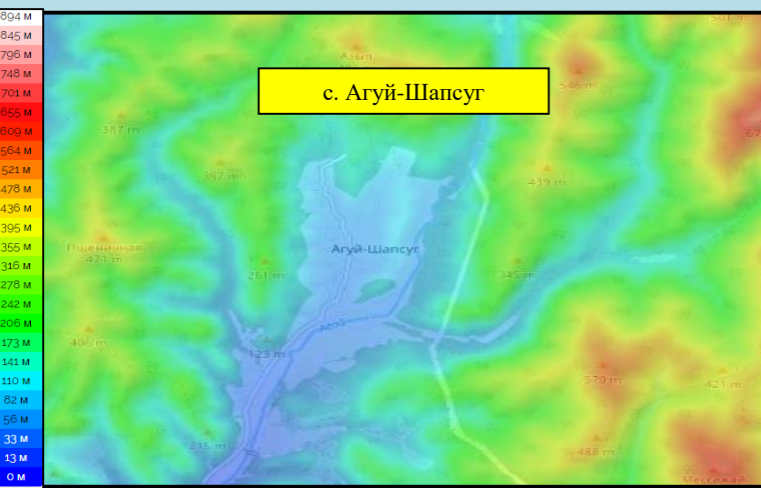
Прогноз подтопления

Населённый пункт	Кол-во осадков, мм/24 ч.	Частных домов	Придворовых территорий	Количество проживающего населения	Из них детей	СЗО
с. Агуй-Шапсуг	20-30	-	-	-	-	-
	до 70	18	48	110	32	-
	более 70	64	147	338	99	-






СПУТНИКОВАЯ КАРТА

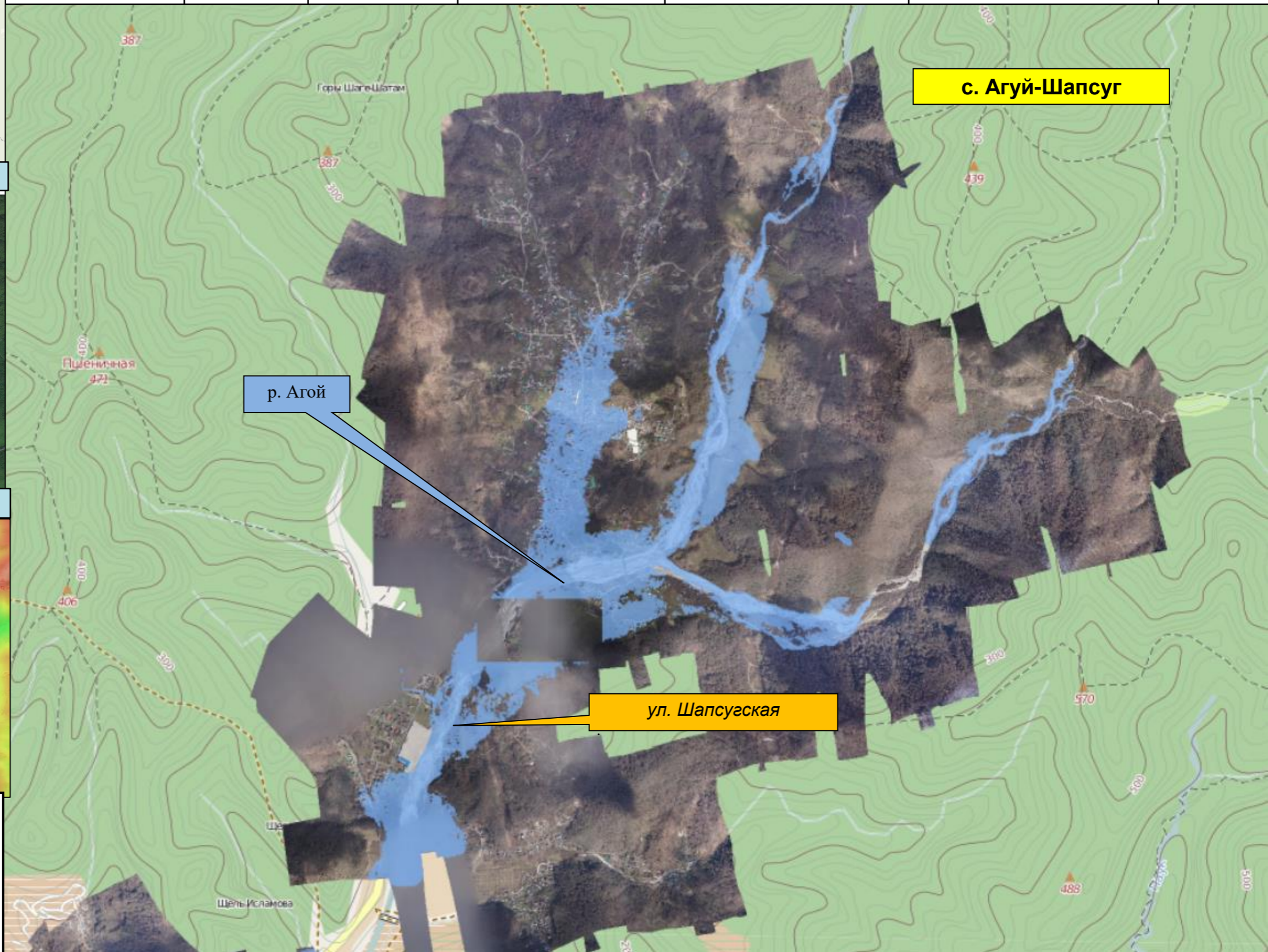


КАРТА ВЫСОТ



Условные обозначения

-  - зона подтопления
-  г. Анапа - населенный пункт
-  Школа - социально значимый объект
-  р. Анапка - водный объект
-  ул. Мира - название улицы



Прогнозируемый риск подтоплений на территории с. Цыпка МО Туапсинский район Краснодарского края

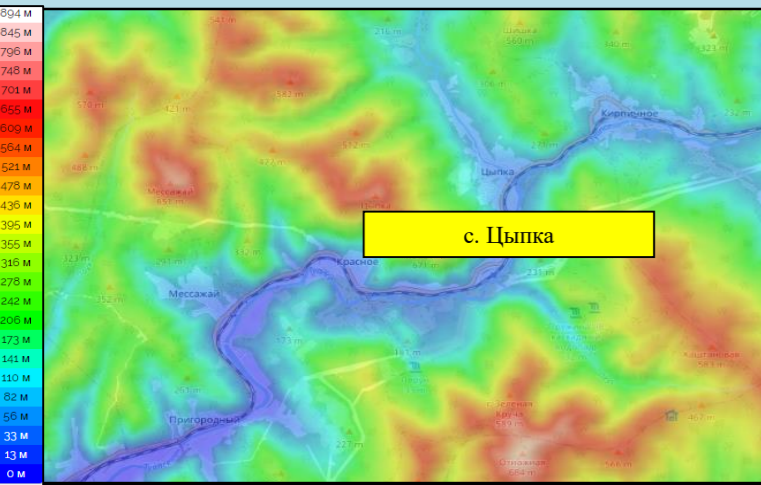
КАРТА РАЙОНА



СПУТНИКОВАЯ КАРТА



КАРТА ВЫСОТ



Условные обозначения

-  - зона подтопления
-  *г. Анапа* - населенный пункт
-  *Школа* - социально значимый объект
-  *р. Анапка* - водный объект
-  *ул. Мира* - название улицы

Прогноз подтопления

Населённый пункт	Кол-во осадков, мм/24 ч.	Частных домов	Придворовых территорий	Количество проживающего населения	Из них детей	СЗО
с. Цыпка	20-30	-	-	-	-	-
	до 70	19	38	87	25	-
	более 70	26	62	142	41	-

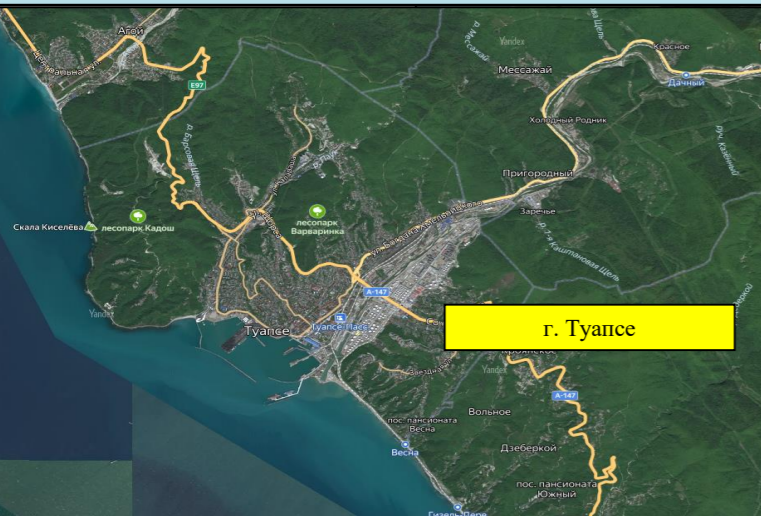


Прогнозируемый риск подтоплений на территории г. Туапсе МО Туапсинский район Краснодарского края

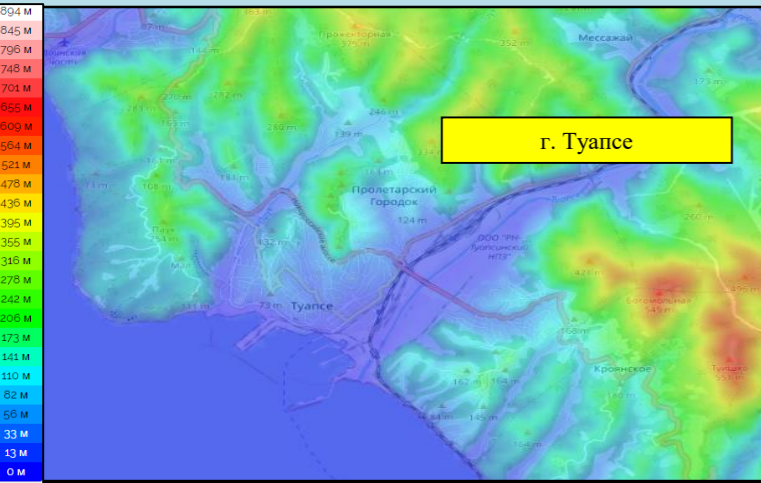
КАРТА РАЙОНА








СПУТНИКОВАЯ КАРТА



КАРТА ВЫСОТ

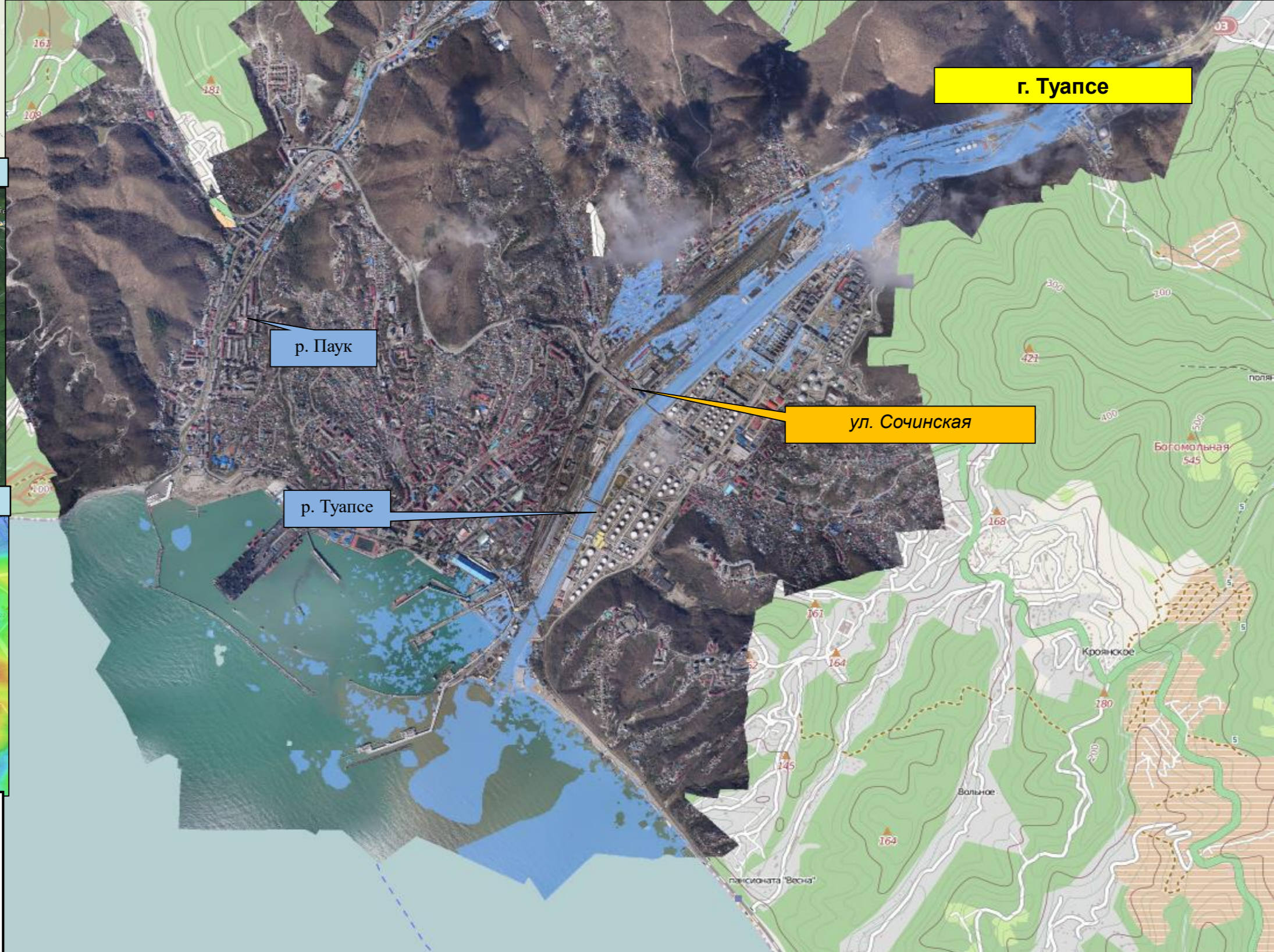


Условные обозначения

-  - зона подтопления
-  *г. Анапа* - населенный пункт
-  Школа - социально значимый объект
-  *р. Анапка* - водный объект
-  *ул. Мира* - название улицы

Прогноз подтопления

Населённый пункт	Кол-во осадков, мм/24 ч.	Частных домов	Придворовых территорий	Количество проживающего населения	Из них детей	СЗО
г. Туапсе	20-30	-	-	-	-	-
	до 70	117	315	724	212	-
	более 70	212	381	876	257	-



Прогнозируемый риск подтоплений на территории п. Греческий МО Туапсинский район Краснодарского края

КАРТА РАЙОНА



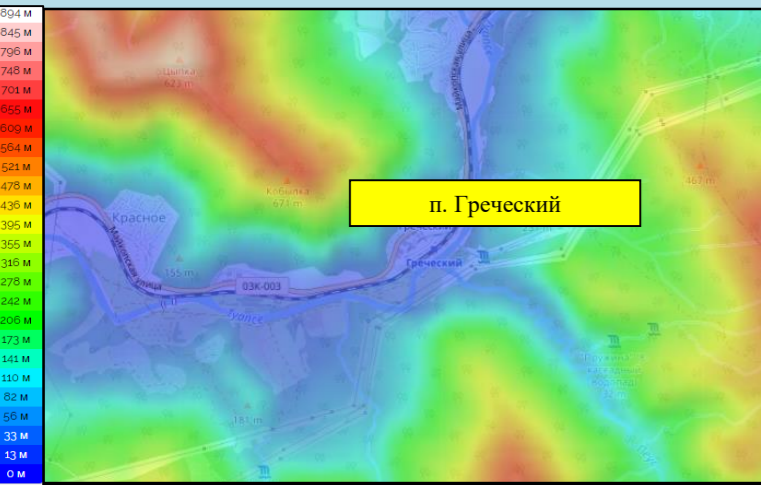
Прогноз подтопления

Населённый пункт	Кол-во осадков, мм/24 ч.	Частных домов	Придворовых территорий	Количество проживающего населения	Из них детей	СЗО
п. Греческий	20-30	-	-	-	-	-
	до 70	6	12	27	7	-
	более 70	12	26	59	17	-



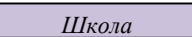


СПУТНИКОВАЯ КАРТА



КАРТА ВЫСОТ



Условные обозначения

-  - зона подтопления
-  г. Анапа - населенный пункт
-  Школа - социально значимый объект
-  р. Анапка - водный объект
-  ул. Мира - название улицы

Прогнозируемый риск подтоплений на территории с. Красное МО Туапсинский район Краснодарского края

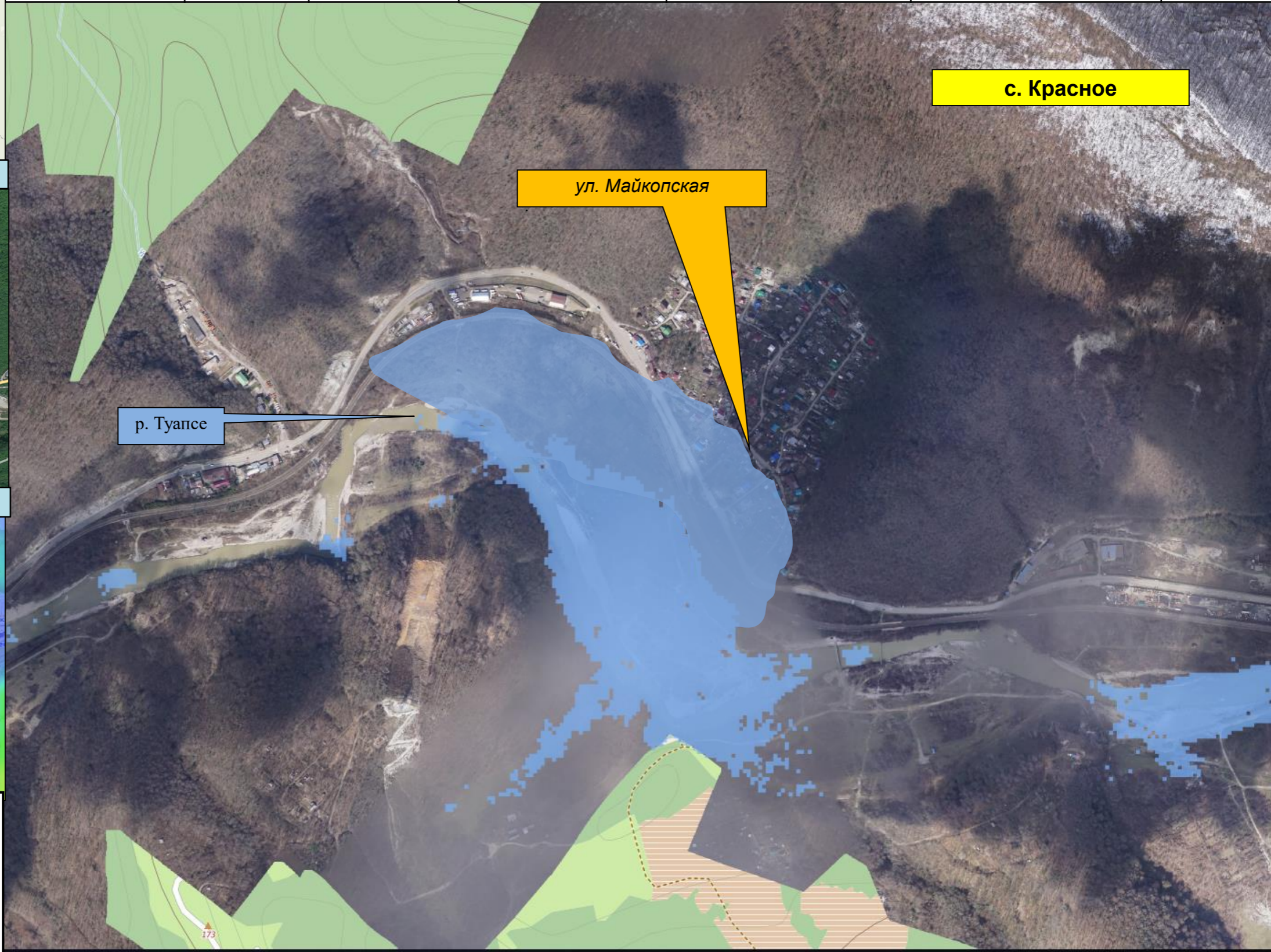
КАРТА РАЙОНА



Прогноз подтопления

Населённый пункт	Кол-во осадков, мм/24 ч.	Частных домов	Придворовых территорий	Количество проживающего населения	Из них детей	СЗО
с. Красное	20-30	-	-	-	-	-
	до 70	3	7	16	4	-
	более 70	16	32	73	21	-






СПУТНИКОВАЯ КАРТА



КАРТА ВЫСОТ



Условные обозначения

-  - зона подтопления
-  г. Анапа - населенный пункт
-  Школа - социально значимый объект
-  р. Анапка - водный объект
-  ул. Мира - название улицы

Прогнозируемый риск подтоплений на территории п. Холодный Родник МО Туапсинский район Краснодарского края

КАРТА РАЙОНА



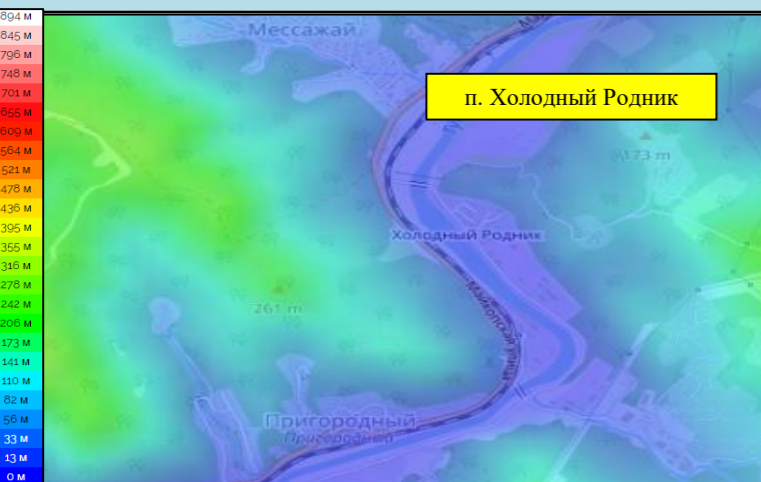
Прогноз подтопления

Населённый пункт	Кол-во осадков, мм/24 ч.	Частных домов	Придворовых территорий	Количество проживающего населения	Из них детей	СЗО
п. Холодный Родник	20-30	-	-	-	-	-
	до 70	11	24	55	16	-
	более 70	21	56	106	31	-


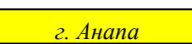
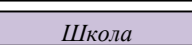


СПУТНИКОВАЯ КАРТА



КАРТА ВЫСОТ



Условные обозначения

-  - зона подтопления
-  г. Анапа - населенный пункт
-  Школа - социально значимый объект
-  р. Анапка - водный объект
-  ул. Мира - название улицы

Прогнозируемый риск подтоплений на территории п. Мессажай МО Туапсинский район Краснодарского края

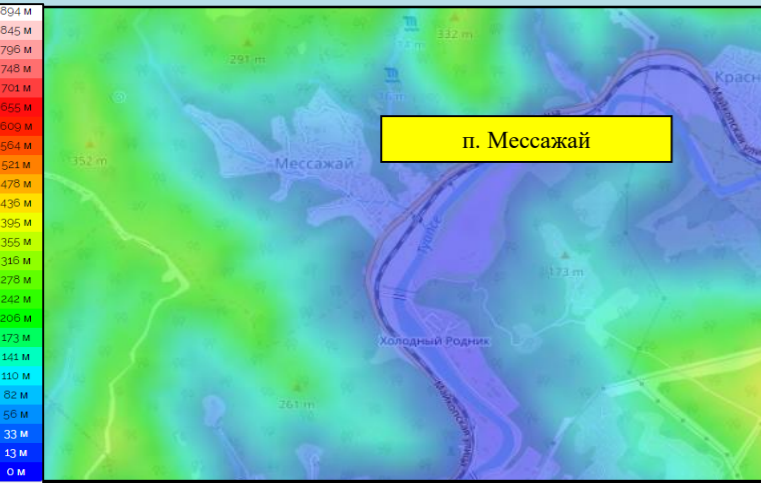
КАРТА РАЙОНА








СПУТНИКОВАЯ КАРТА



КАРТА ВЫСОТ



Условные обозначения

-  - зона подтопления
-  г. Анапа - населенный пункт
-  Школа - социально значимый объект
-  р. Анапка - водный объект
-  ул. Мира - название улицы

Прогноз подтопления

Населённый пункт	Кол-во осадков, мм/24 ч.	Частных домов	Придворовых территорий	Количество проживающего населения	Из них детей	СЗО
п. Мессажай	20-30	-	-	-	-	-
	до 70	15	36	82	24	-
	более 70	38	64	147	43	-



Прогнозируемый риск подтоплений на территории п. Пригородный, п. Заречье МО Туапсинский район Краснодарского края

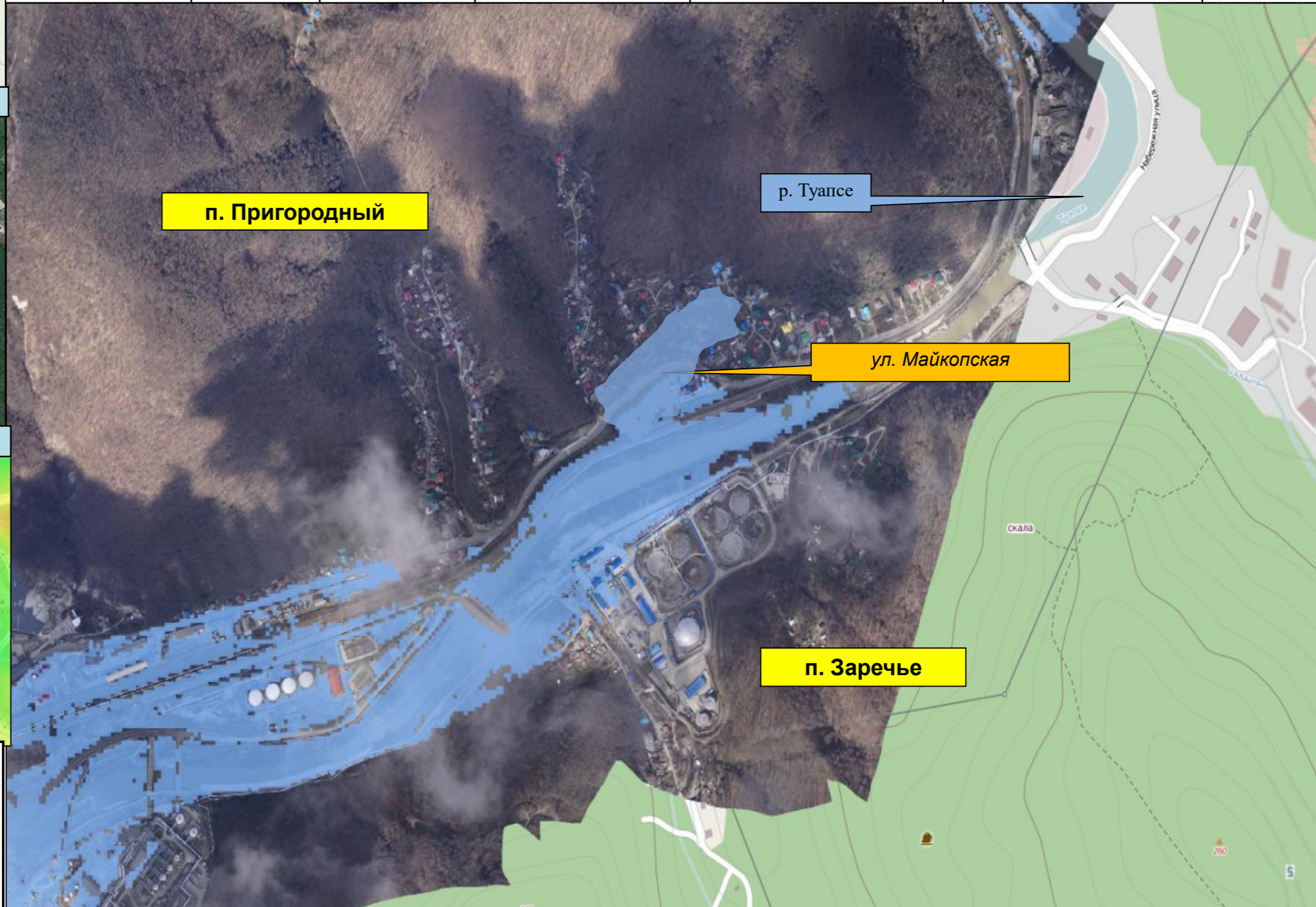
КАРТА РАЙОНА



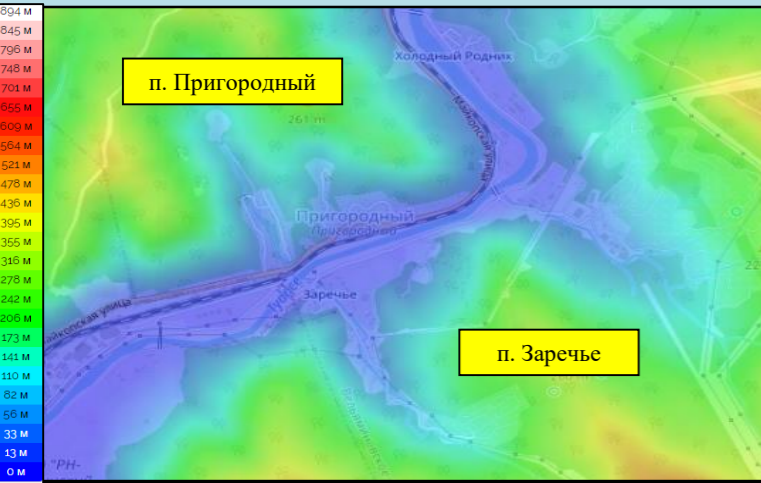
Прогноз подтопления

Населённый пункт	Кол-во осадков, мм/24 ч.	Частных домов	Придворовых территорий	Количество проживающего населения	Из них детей	СЗО
п. Пригородный	20-30	-	-	-	-	-
	до 70	12	21	48	14	-
	более 70	23	41	94	27	-
п. Заречье	20-30	-	-	-	-	-
	до 70	11	18	41	12	-
	более 70	23	39	89	26	-






СПУТНИКОВАЯ КАРТА



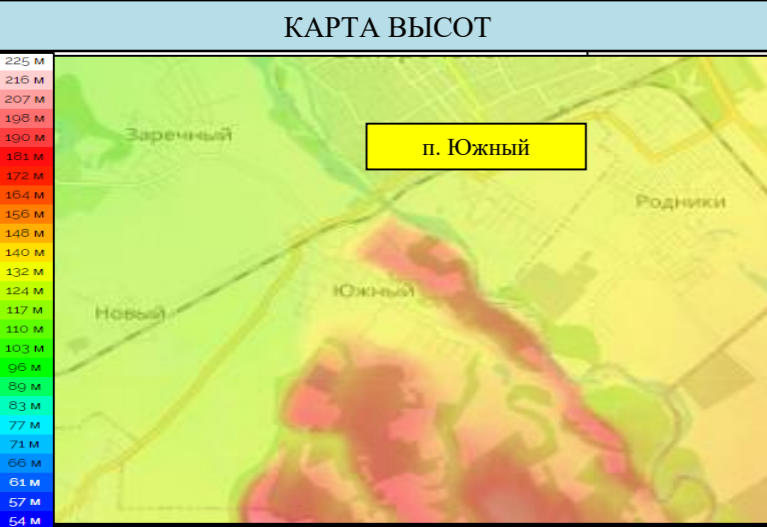
КАРТА ВЫСОТ



Условные обозначения

-  - зона подтопления
-  г. Анапа - населенный пункт
-  Школа - социально значимый объект
-  р. Анапка - водный объект
-  ул. Мира - название улицы

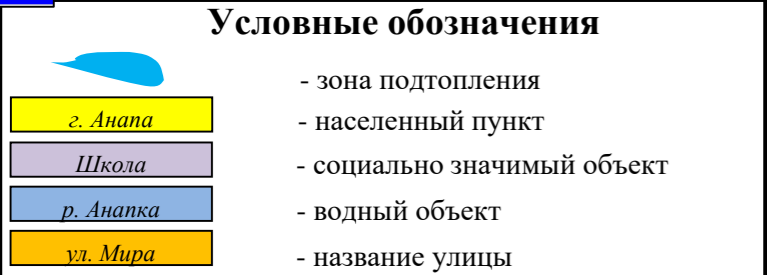
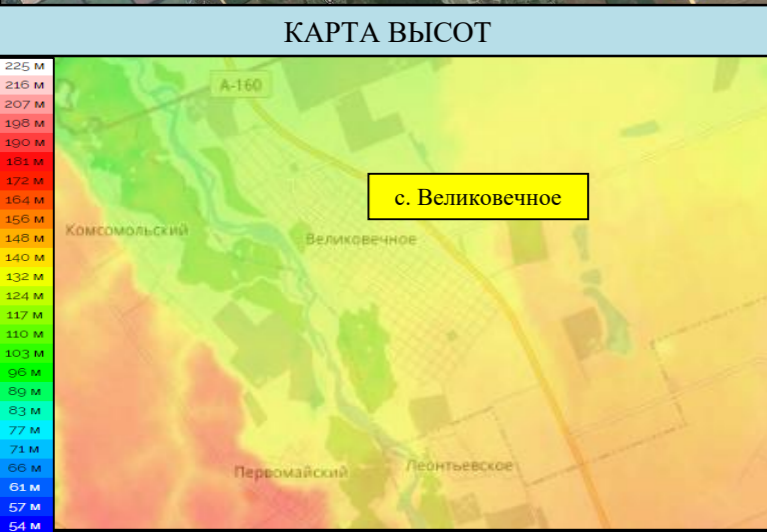
Прогнозируемый риск подтоплений на территории п. Южный МО Белореченский район Краснодарского края



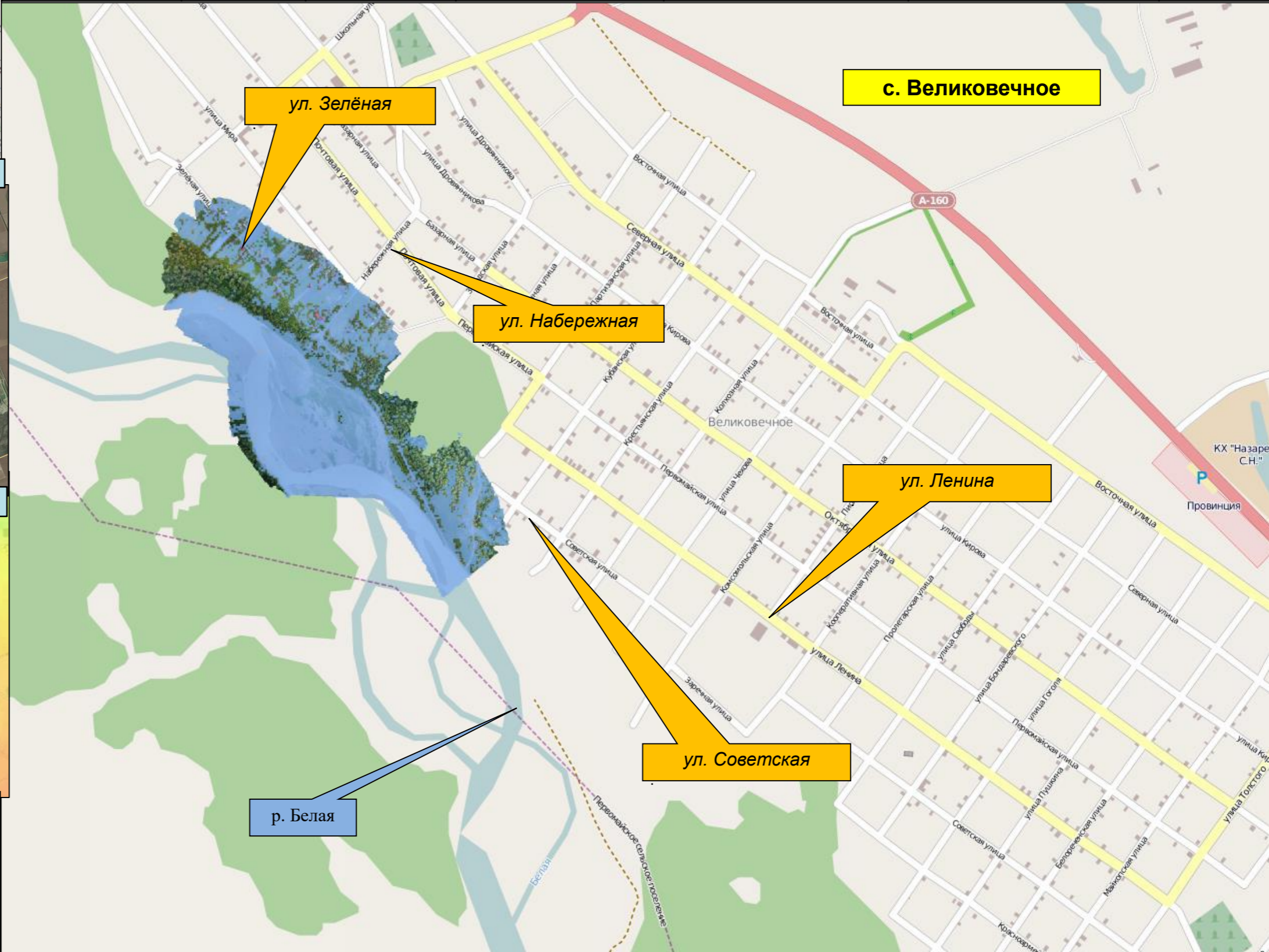
Прогноз подтопления						
Населённый пункт	Кол-во осадков, мм/24 ч.	Частных домов	Придворовых территорий	Количество проживающего населения	Из них детей	СЗО
п. Южный	20-30	-	-	-	-	-
	до 70	39	70	161	47	-
	более 70	109	196	450	132	-



Прогнозируемый риск подтоплений на территории с. Великовечное МО Белореченский район Краснодарского края



Прогноз подтопления						
Населённый пункт	Кол-во осадков, мм/24 ч.	Частных домов	Придворовых территорий	Количество проживающего населения	Из них детей	СЗО
п. Южный	20-30	-	-	-	-	-
	до 70	13	23	52	15	-
	более 70	25	45	103	30	-



Прогнозируемый риск подтоплений на территории мкр. Дагомыс МО г. Сочи Краснодарского края

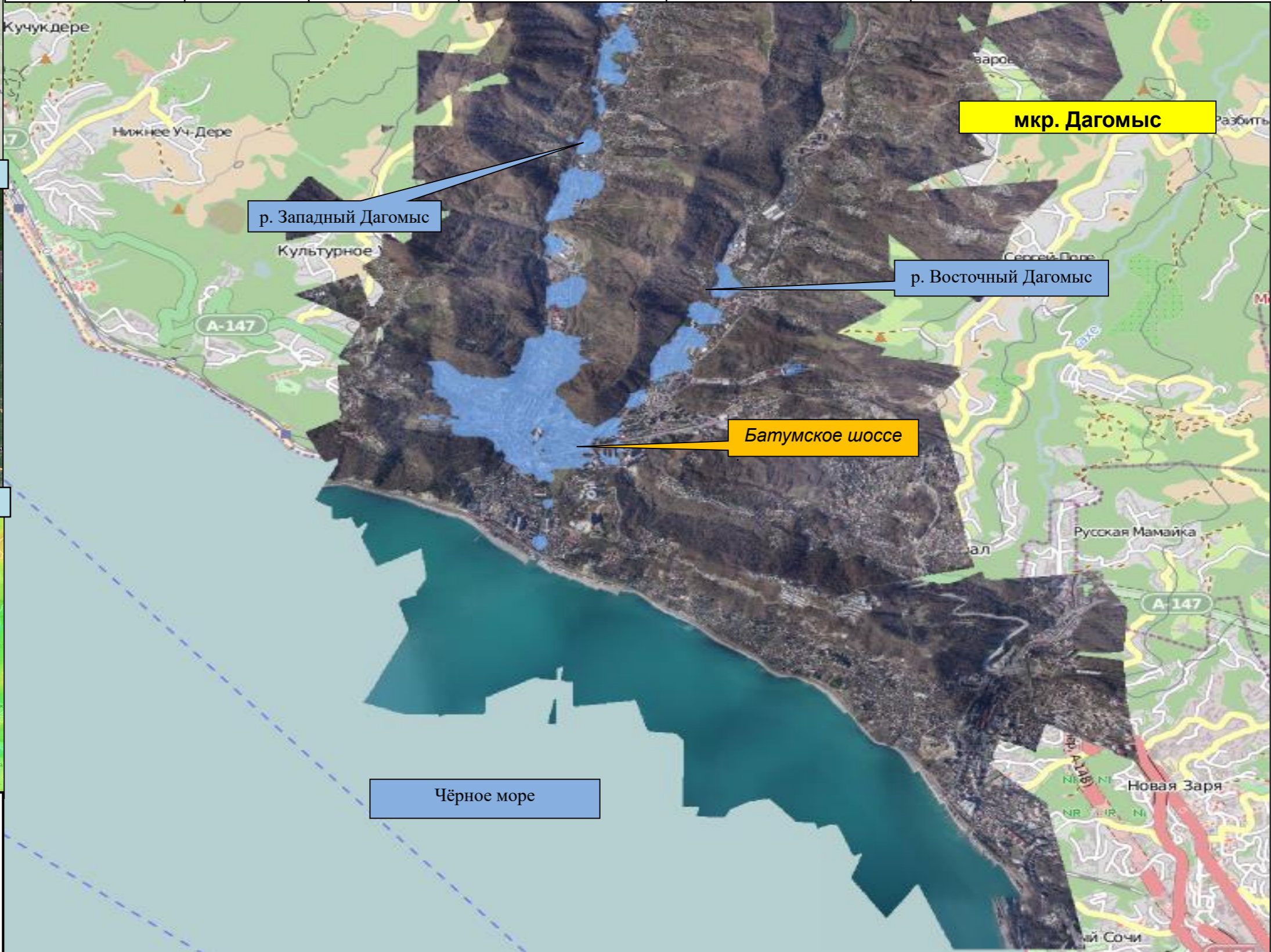
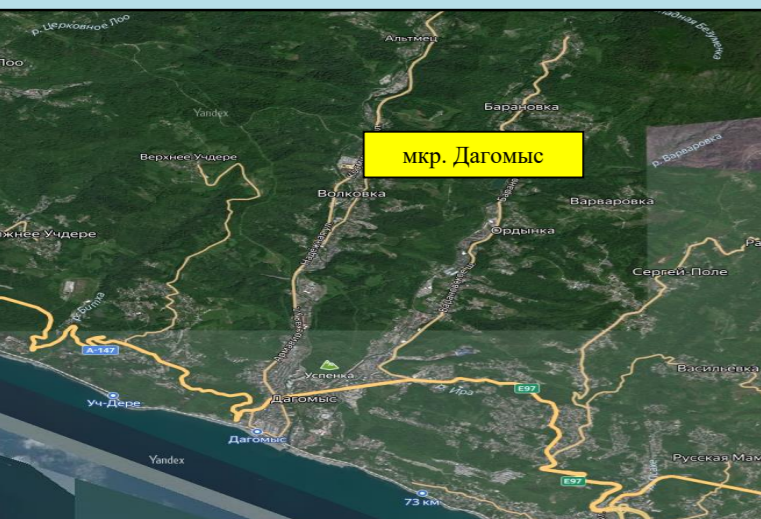
КАРТА РАЙОНА



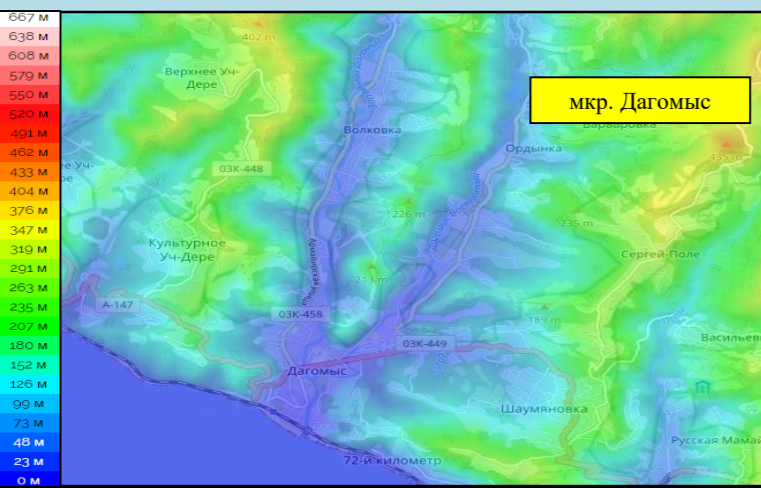
Прогноз подтопления

Населённый пункт	Кол-во осадков, мм/24 ч.	Частных домов	Придворовых территорий	Количество проживающего населения	Из них детей	СЗО
мкр. Дагомыс	20-30	-	-	-	-	-
	до 70	10	36	82	24	-
	более 70	28	103	236	69	-

СПУТНИКОВАЯ КАРТА



КАРТА ВЫСОТ



Условные обозначения

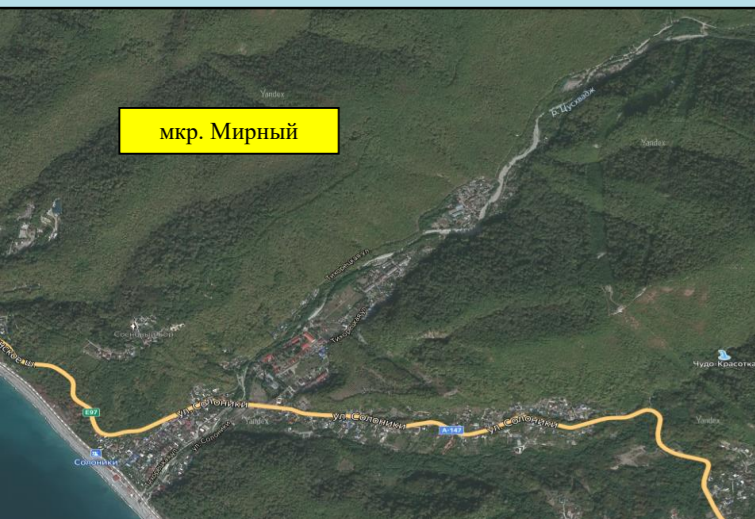
- зона подтопления
- г. Анапа - населенный пункт
- Школа - социально значимый объект
- р. Анапка - водный объект
- ул. Мира - название улицы

Прогнозируемый риск подтоплений на территории мкр. Мирный МО г. Сочи Краснодарского края

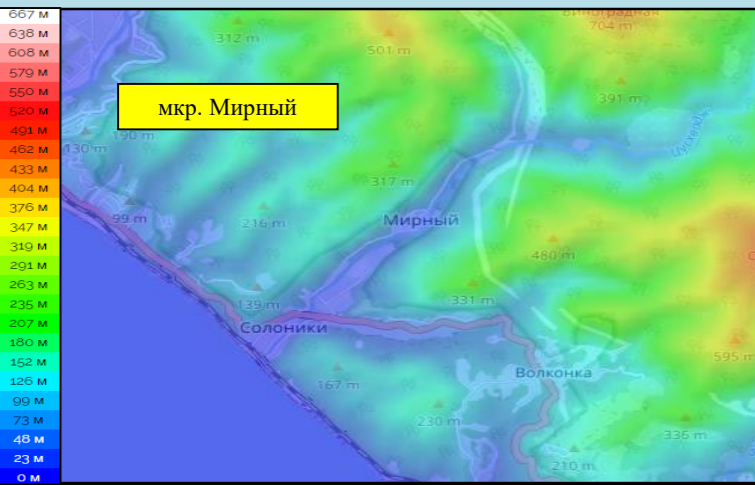
КАРТА РАЙОНА




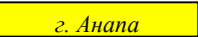
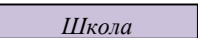


СПУТНИКОВАЯ КАРТА



КАРТА ВЫСОТ

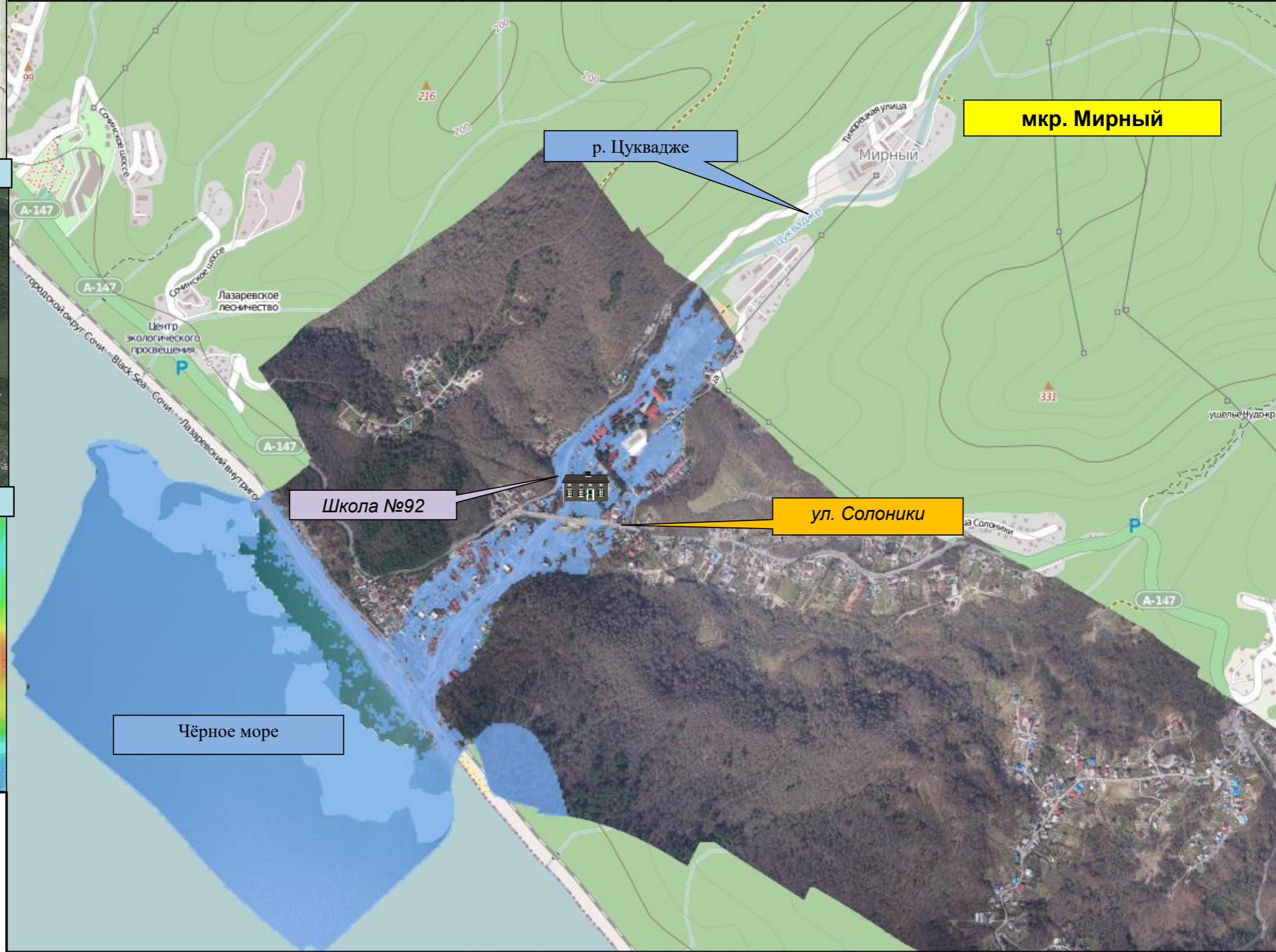


Условные обозначения

-  - зона подтопления
-  г. Анапа - населенный пункт
-  Школа - социально значимый объект
-  р. Анапка - водный объект
-  ул. Мира - название улицы

Прогноз подтопления

Населённый пункт	Кол-во осадков, мм/24 ч.	Частных домов	Придворовых территорий	Количество проживающего населения	Из них детей	СЗО
мкр. Мирный	20-30	-	-	-	-	-
	до 70	30	78	140	41	-
	более 70	84	218	392	115	-

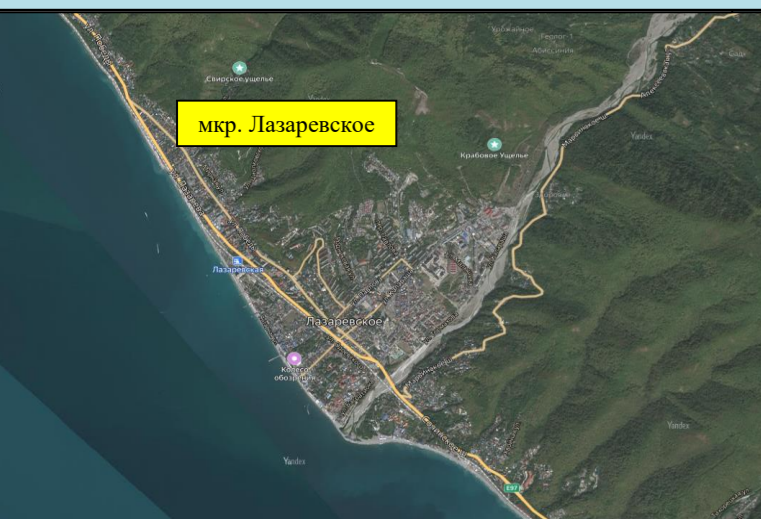


Прогнозируемый риск подтоплений на территории мкр. Лазаревское МО г. Сочи Краснодарского края

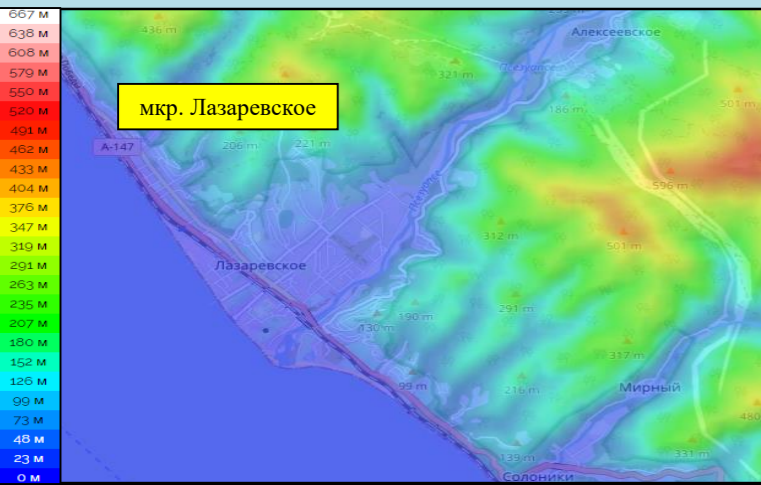
КАРТА РАЙОНА



СПУТНИКОВАЯ КАРТА



КАРТА ВЫСОТ



Условные обозначения

-  - зона подтопления
-  г. Анапа - населенный пункт
-  Школа - социально значимый объект
-  р. Анапка - водный объект
-  ул. Мира - название улицы

Прогноз подтопления

Населённый пункт	Кол-во осадков, мм/24 ч.	Частных домов	Придворовых территорий	Количество проживающего населения	Из них детей	СЗО
мкр. Лазаревское	20-30	-	-	-	-	-
	до 70	10	26	59	17	-
	более 70	34	88	184	54	-

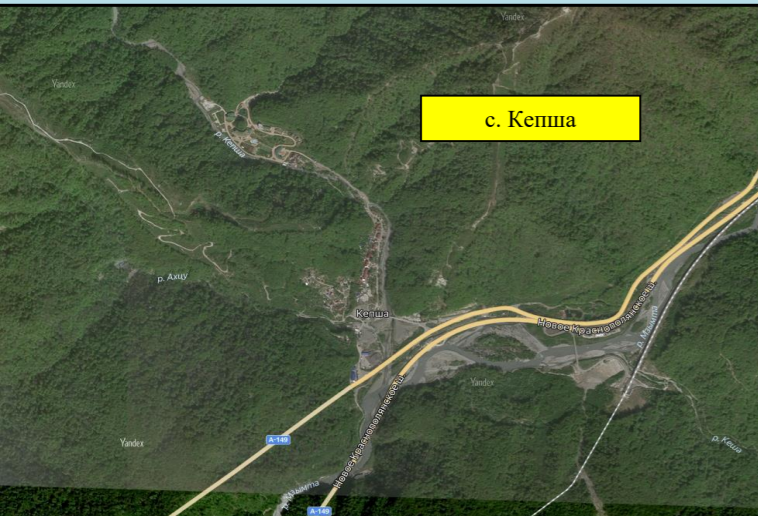


Прогнозируемый риск подтоплений на территории с. Кепша МО г. Сочи Краснодарского края

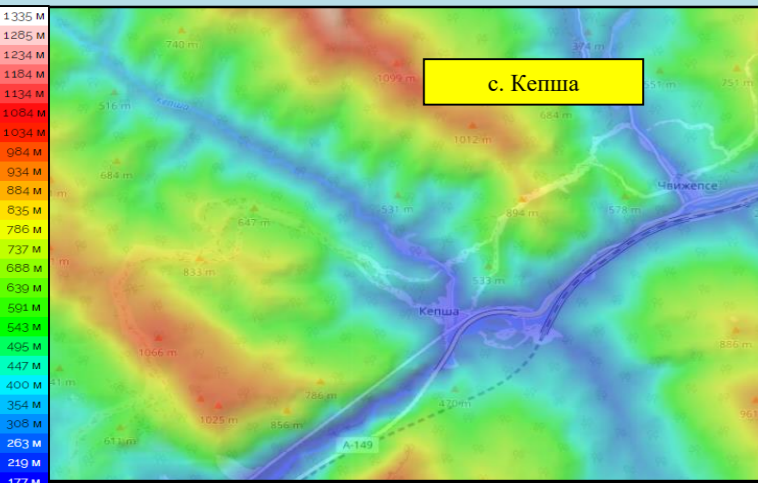
КАРТА РАЙОНА








СПУТНИКОВАЯ КАРТА



КАРТА ВЫСОТ



Условные обозначения

-  - зона подтопления
-  г. Анапа - населенный пункт
-  Школа - социально значимый объект
-  р. Анапка - водный объект
-  ул. Мира - название улицы

Прогноз подтопления

Населённый пункт	Кол-во осадков, мм/24 ч.	Частных домов	Придворовых территорий	Количество проживающего населения	Из них детей	СЗО
с. Кепша	20-30	-	-	-	-	-
	до 70	5	18	41	12	-
	более 70	17	61	140	41	-

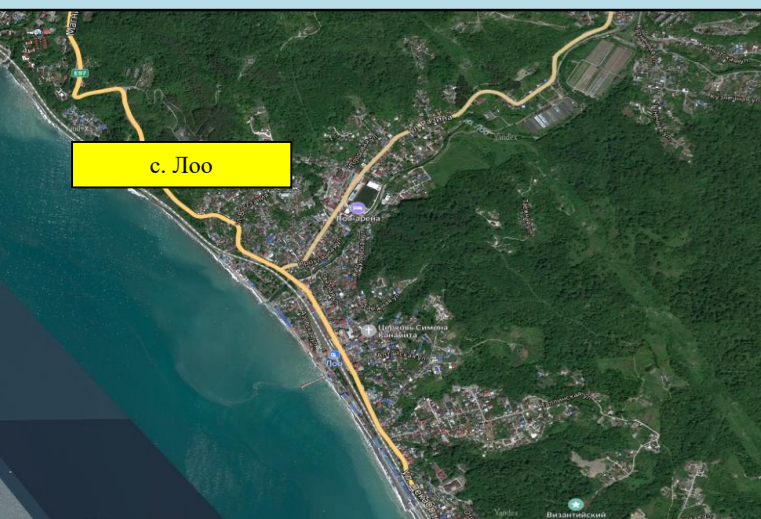


Прогнозируемый риск подтоплений на территории с. Лоо МО г. Сочи Краснодарского края

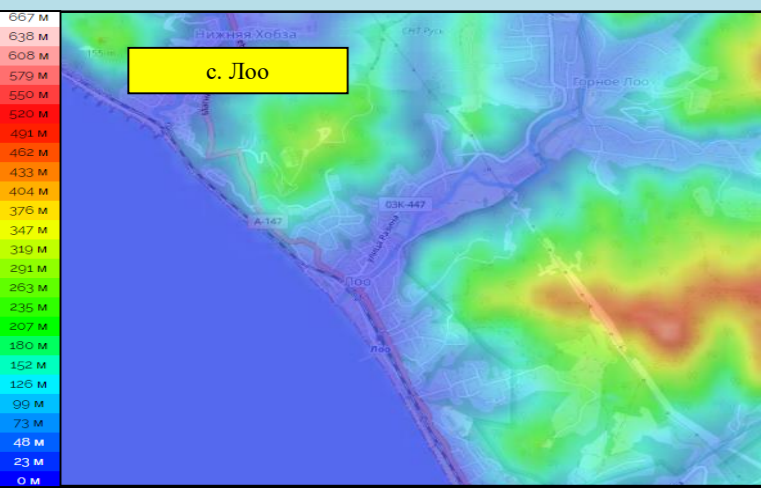
КАРТА РАЙОНА








СПУТНИКОВАЯ КАРТА



КАРТА ВЫСОТ

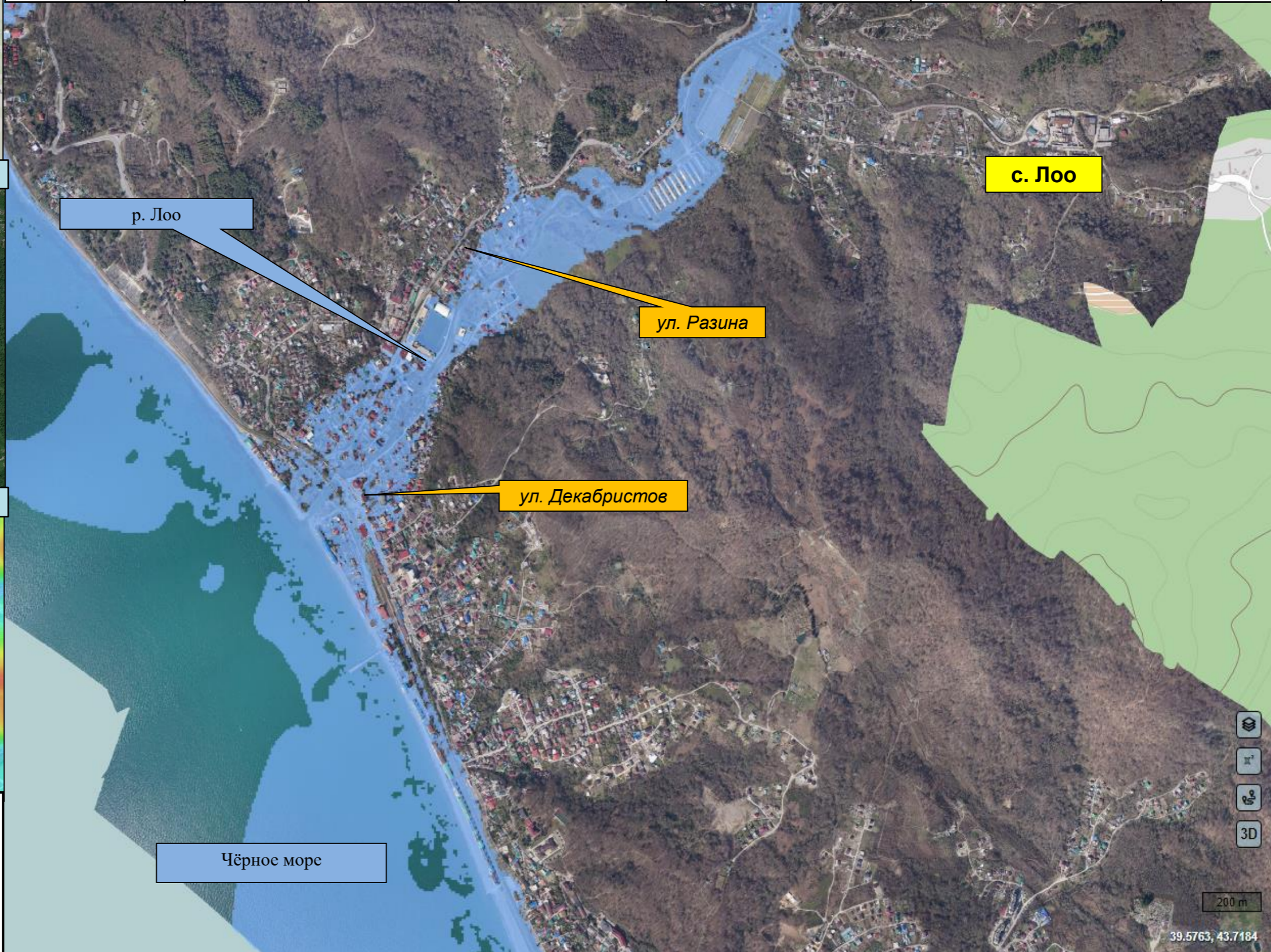


Условные обозначения

-  - зона подтопления
-  *г. Анапа* - населенный пункт
-  *Школа* - социально значимый объект
-  *р. Анапка* - водный объект
-  *ул. Мира* - название улицы

Прогноз подтопления

Населённый пункт	Кол-во осадков, мм/24 ч.	Частных домов	Придворовых территорий	Количество проживающего населения	Из них детей	СЗО
с. Лоо	20-30	-	-	-	-	-
	до 70	11	28	64	18	-
	более 70	39	101	212	62	-

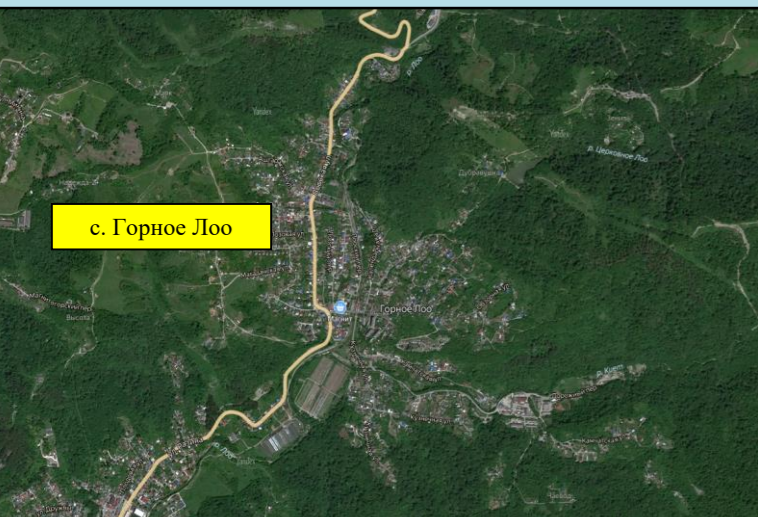


Прогнозируемый риск подтоплений на территории с. Горное Лоо МО г. Сочи Краснодарского края

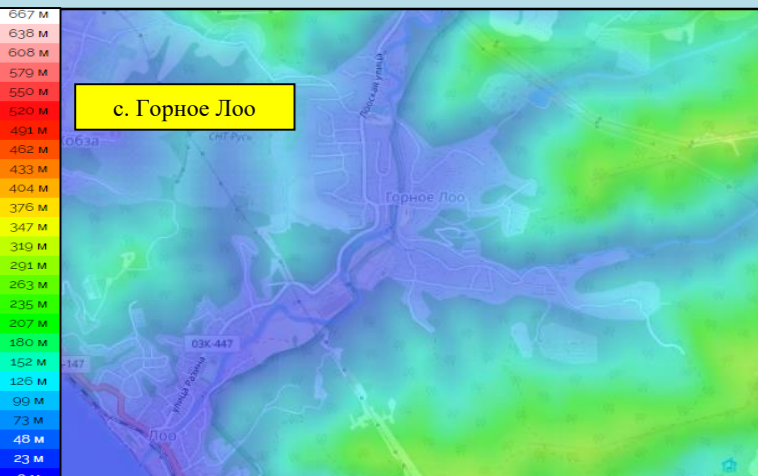
КАРТА РАЙОНА



СПУТНИКОВАЯ КАРТА



КАРТА ВЫСОТ



Условные обозначения

	- зона подтопления
	- населенный пункт
	- социально значимый объект
	- водный объект
	- название улицы

Прогноз подтопления

Населённый пункт	Кол-во осадков, мм/24 ч.	Частных домов	Придворовых территорий	Количество проживающего населения	Из них детей	СЗО
с. Горное Лоо	20-30	-	-	-	-	-
	до 70	9	23	52	15	-
	более 70	32	83	174	51	-



Прогнозируемый риск подтоплений на территории с. Верхнее Буу МО г. Сочи Краснодарского края

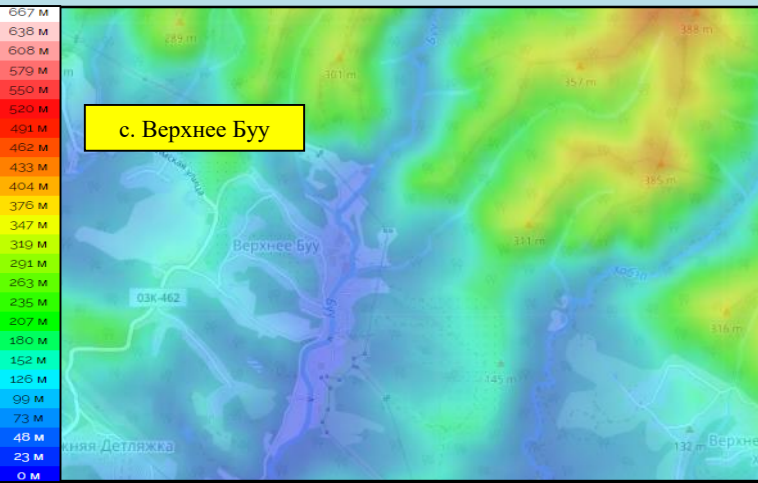
КАРТА РАЙОНА








СПУТНИКОВАЯ КАРТА



КАРТА ВЫСОТ



Условные обозначения

-  - зона подтопления
-  г. Анапа - населенный пункт
-  Школа - социально значимый объект
-  р. Анапка - водный объект
-  ул. Мира - название улицы

Прогноз подтопления

Населённый пункт	Кол-во осадков, мм/24 ч.	Частных домов	Придворовых территорий	Количество проживающего населения	Из них детей	СЗО
с. Верхнее Буу	20-30	-	-	-	-	-
	до 70	4	10	23	6	-
	более 70	21	33	75	22	-



Прогнозируемый риск подтоплений на территории а. Тхагапш МО г. Сочи Краснодарского края

КАРТА РАЙОНА



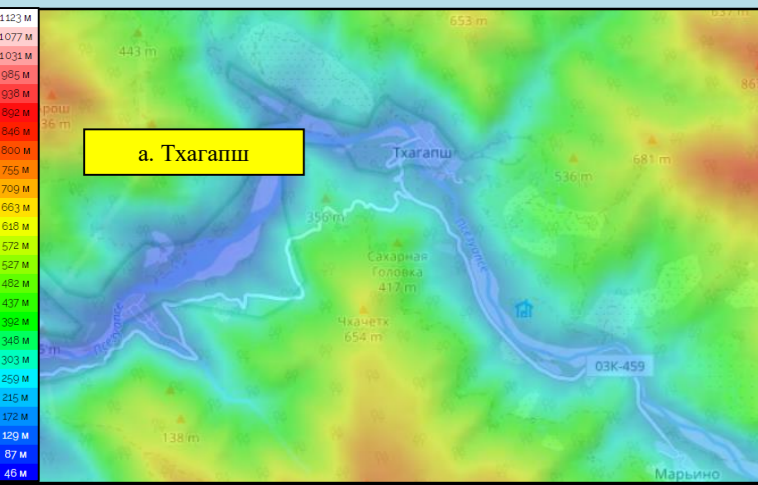
Прогноз подтопления

Населённый пункт	Кол-во осадков, мм/24 ч.	Частных домов	Придворовых территорий	Количество проживающего населения	Из них детей	СЗО
а. Тхагапш	20-30	-	-	-	-	-
	до 70	5	14	26	7	-
	более 70	29	49	93	27	-


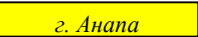
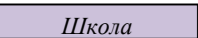


СПУТНИКОВАЯ КАРТА



КАРТА ВЫСОТ



Условные обозначения

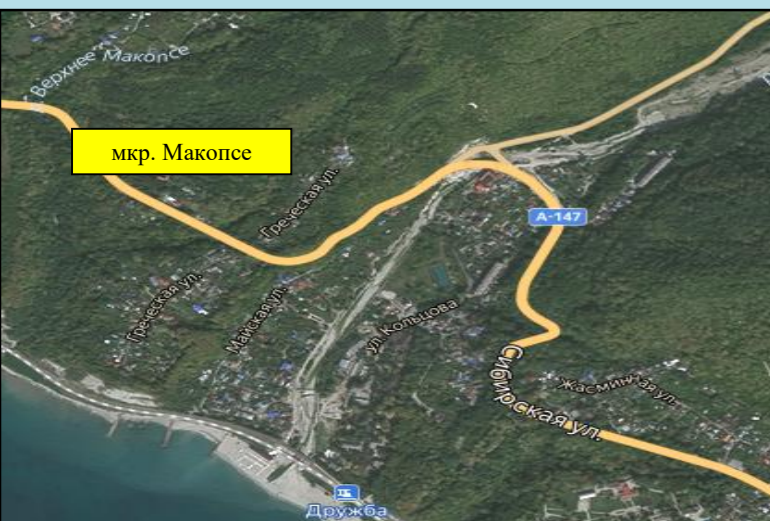
-  - зона подтопления
-  г. Анапа - населенный пункт
-  Школа - социально значимый объект
-  р. Анапка - водный объект
-  ул. Мира - название улицы

Прогнозируемый риск подтоплений на территории мкр. Макопсе МО г. Сочи Краснодарского края

КАРТА РАЙОНА



СПУТНИКОВАЯ КАРТА



КАРТА ВЫСОТ



Условные обозначения

-  - зона подтопления
-  г. Анапа - населенный пункт
-  Школа - социально значимый объект
-  р. Анапка - водный объект
-  ул. Мира - название улицы

Прогноз подтопления

Населённый пункт	Кол-во осадков, мм/24 ч.	Частных домов	Придворовых территорий	Количество проживающего населения	Из них детей	СЗО
мкр. Макопсе	20-30	-	-	-	-	-
	до 70	15	28	64	18	-
	более 70	48	91	191	56	-

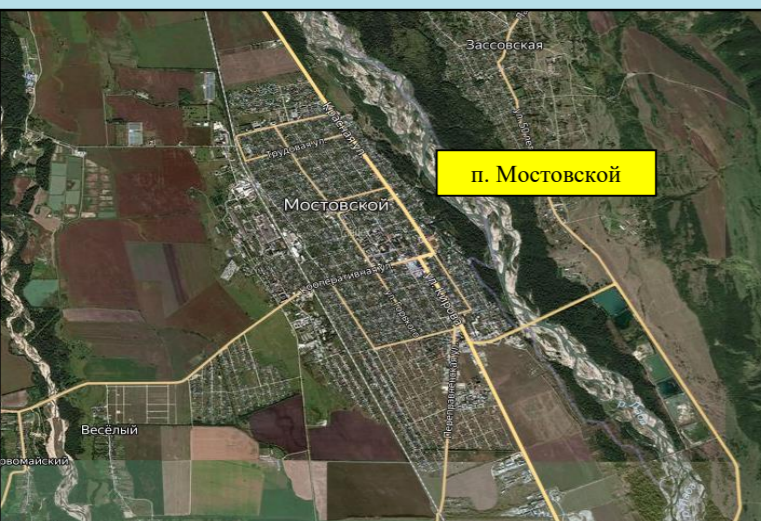


Прогнозируемый риск подтоплений на территории п. Мостовской МО Мостовский район Краснодарского края

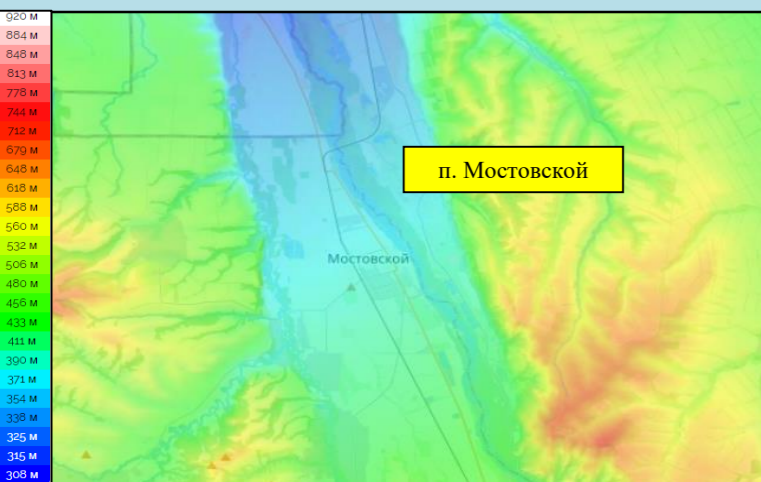
КАРТА РАЙОНА



СПУТНИКОВАЯ КАРТА



КАРТА ВЫСОТ

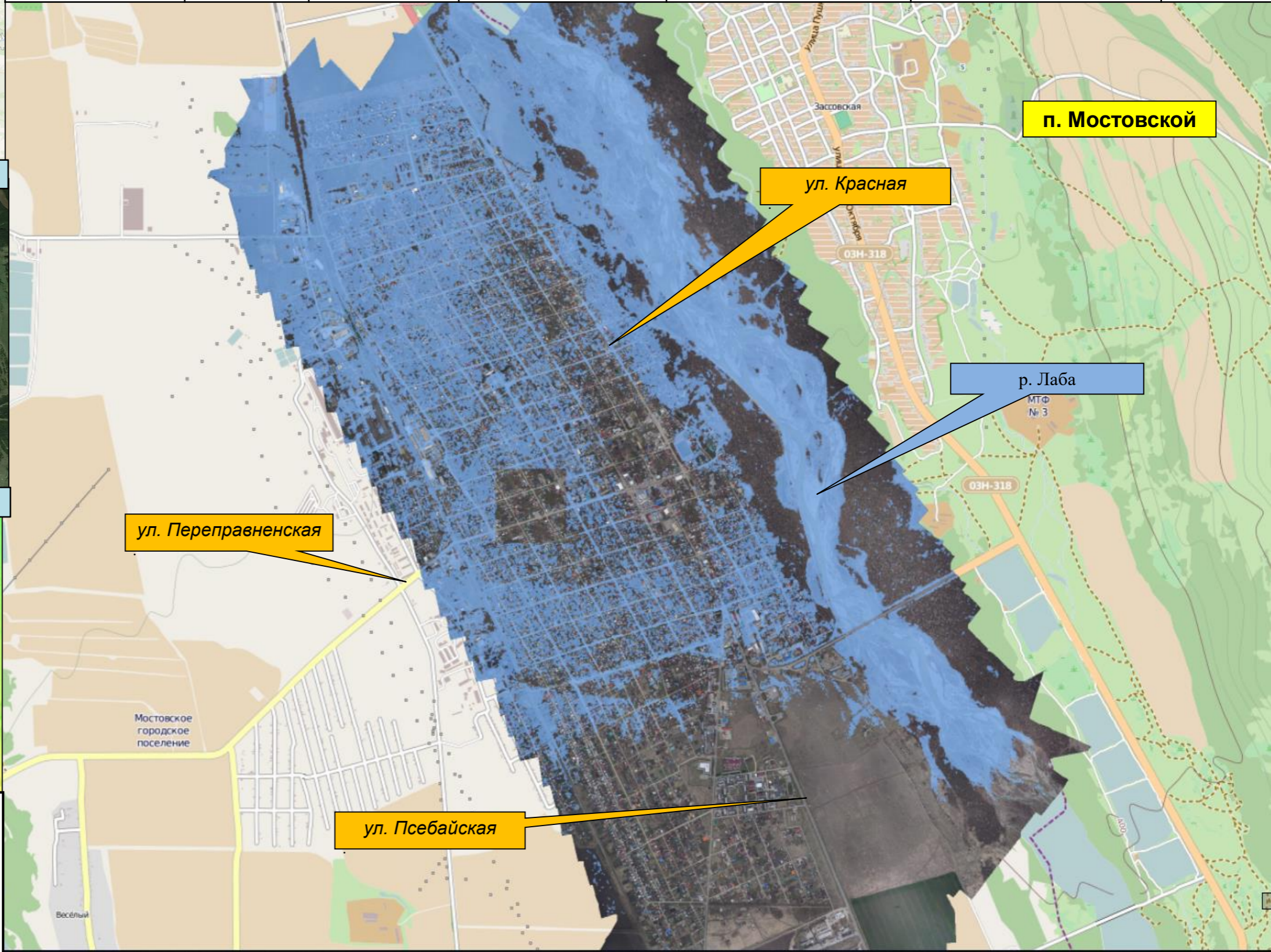


Условные обозначения

-  - зона подтопления
-  *г. Анапа* - населенный пункт
-  Школа - социально значимый объект
-  *р. Анапка* - водный объект
-  *ул. Мира* - название улицы

Прогноз подтопления

Населённый пункт	Кол-во осадков, мм/24 ч.	Частных домов	Придворовых территорий	Количество проживающего населения	Из них детей	СЗО
п. Мостовской	20-30	-	-	-	-	-
	до 70	56	145	304	89	-
	более 70	213	766	1378	405	-



Прогнозируемый риск подтоплений на территории ст. Бесленеевская МО Мостовский район Краснодарского края

КАРТА РАЙОНА



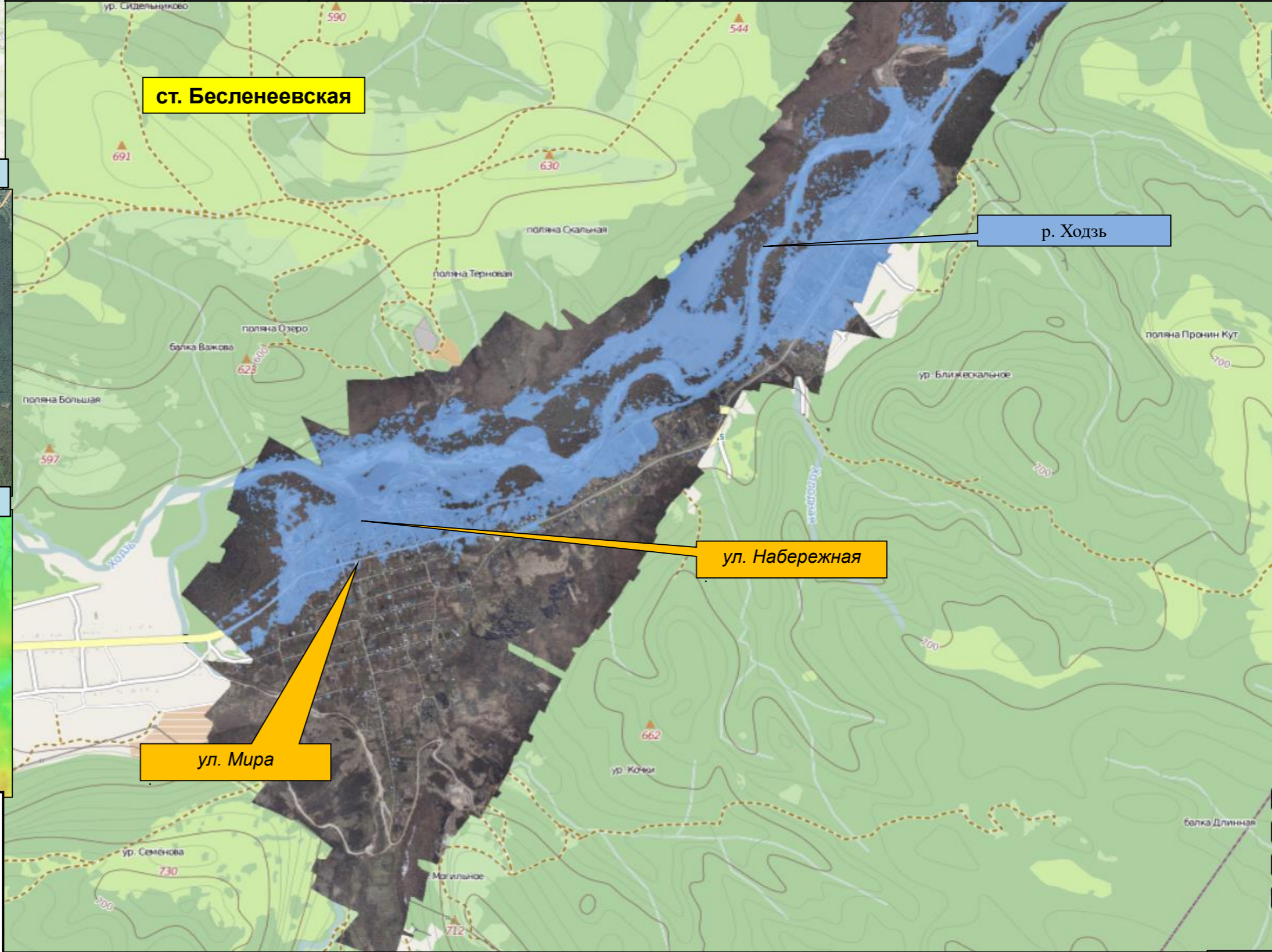
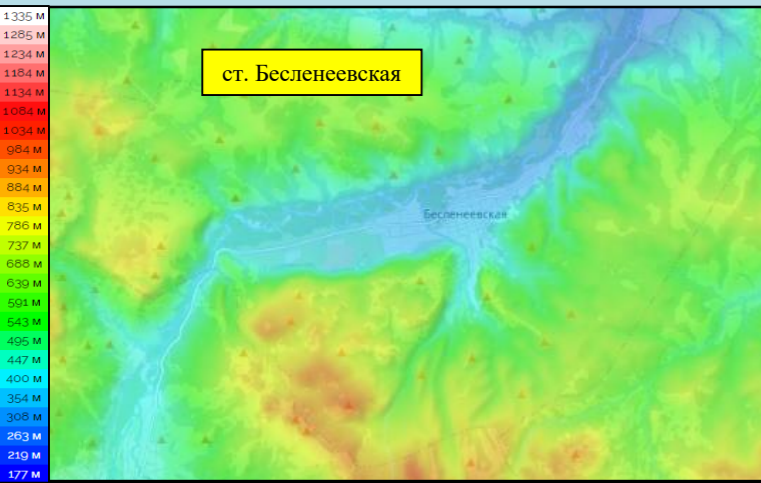
Прогноз подтопления

Населённый пункт	Кол-во осадков, мм/24 ч.	Частных домов	Придворовых территорий	Количество проживающего населения	Из них детей	СЗО
ст. Бесленеевская	20-30	-	-	-	-	-
	до 70	33	105	220	64	-
	более 70	126	264	554	162	-

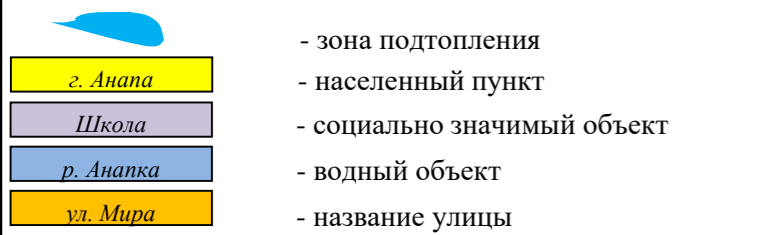
СПУТНИКОВАЯ КАРТА



КАРТА ВЫСОТ



Условные обозначения



Прогнозируемый риск подтоплений на территории п. Псебай, ст. Андрюки МО Мостовский район Краснодарского края

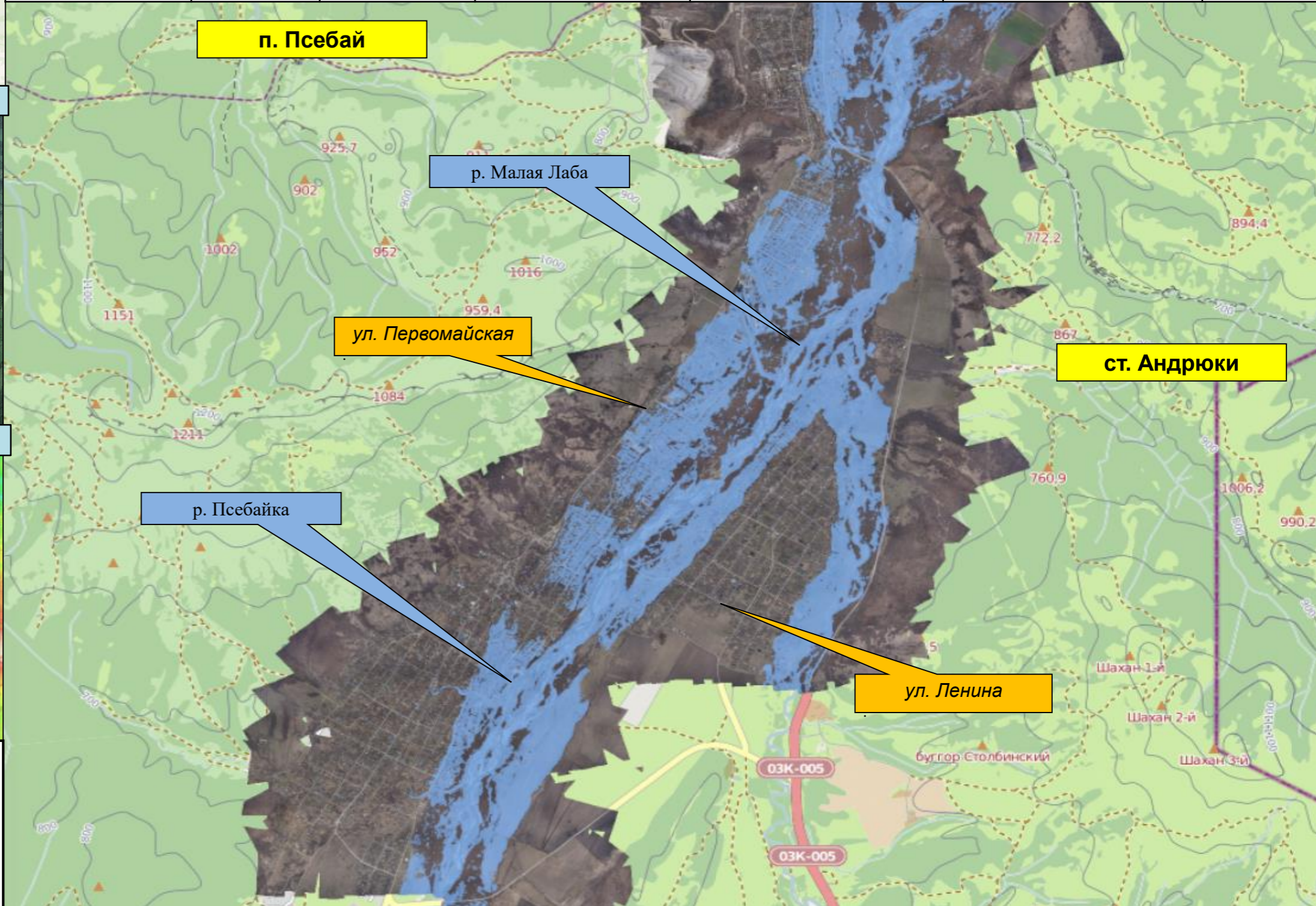
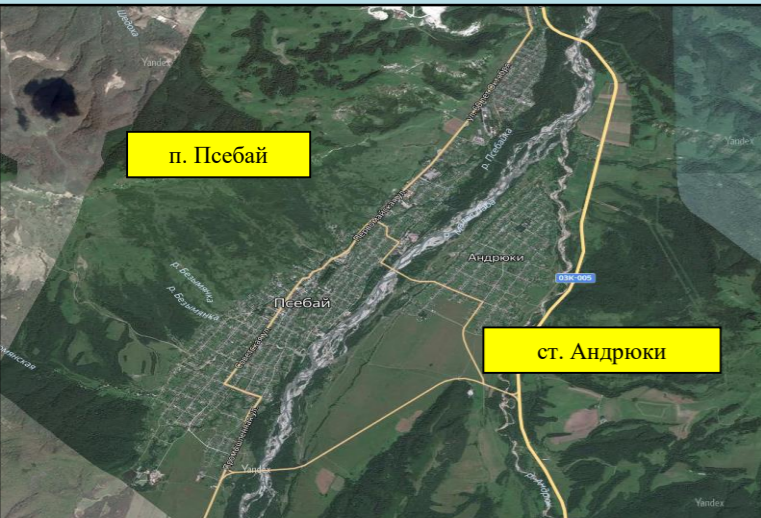
КАРТА РАЙОНА



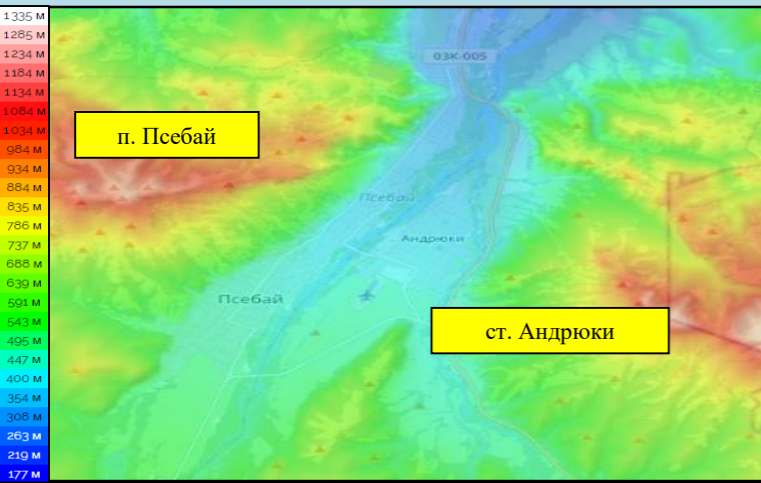
Прогноз подтопления

Населённый пункт	Кол-во осадков, мм/24 ч.	Частных домов	Придворовых территорий	Количество проживающего населения	Из них детей	СЗО
п. Псебай	20-30	-	-	-	-	-
	до 70	18	34	78	22	-
	более 70	49	93	213	62	-
ст. Андрюки	20-30	-	-	-	-	-
	до 70	11	20	46	13	-
	более 70	32	60	138	40	-

СПУТНИКОВАЯ КАРТА



КАРТА ВЫСОТ



Условные обозначения

- зона подтопления
- г. Анапа - населенный пункт
- Школа - социально значимый объект
- р. Анапка - водный объект
- ул. Мира - название улицы